R

Dédié à S.A.R. Mgr. Le Prince de Joinville.

# RECUEIL DES PLANS DES PORTS & RADES

## de la Mer Méditerranée de la Mer Noire & de la Mer d'Azof.

D'après les Observations les plus récentes

Faites Par Mrs. **GAUTTIER** Capne de Vaisseau, **MONNIER**, Ingénieur Hydrographe de 1ère Classe, Chevr. de la Légon d'Honneur,
**HELL** Capitaine de Vaisseau, Chevalier des Ordres Royaux et **BERARD**, Lieutenant de Vaisseau
de la Marine Française.

d'Après le Portulan de Mr. Sas **BAUDIN**, Ancn. Officier Supérieur.
Et par les Capnes **W. H. SMYTH** et **BEAUFORT** de la Marine Royale d'Angleterre
et **TOFINO** de la Marine Royale d'Espagne &a

**Jh. MAISTRE**, Hydrogphe Editeur.
**MARSEILLE.**

1851

Lith. R. Pavillon, 24. Marseille

Reg- 3784

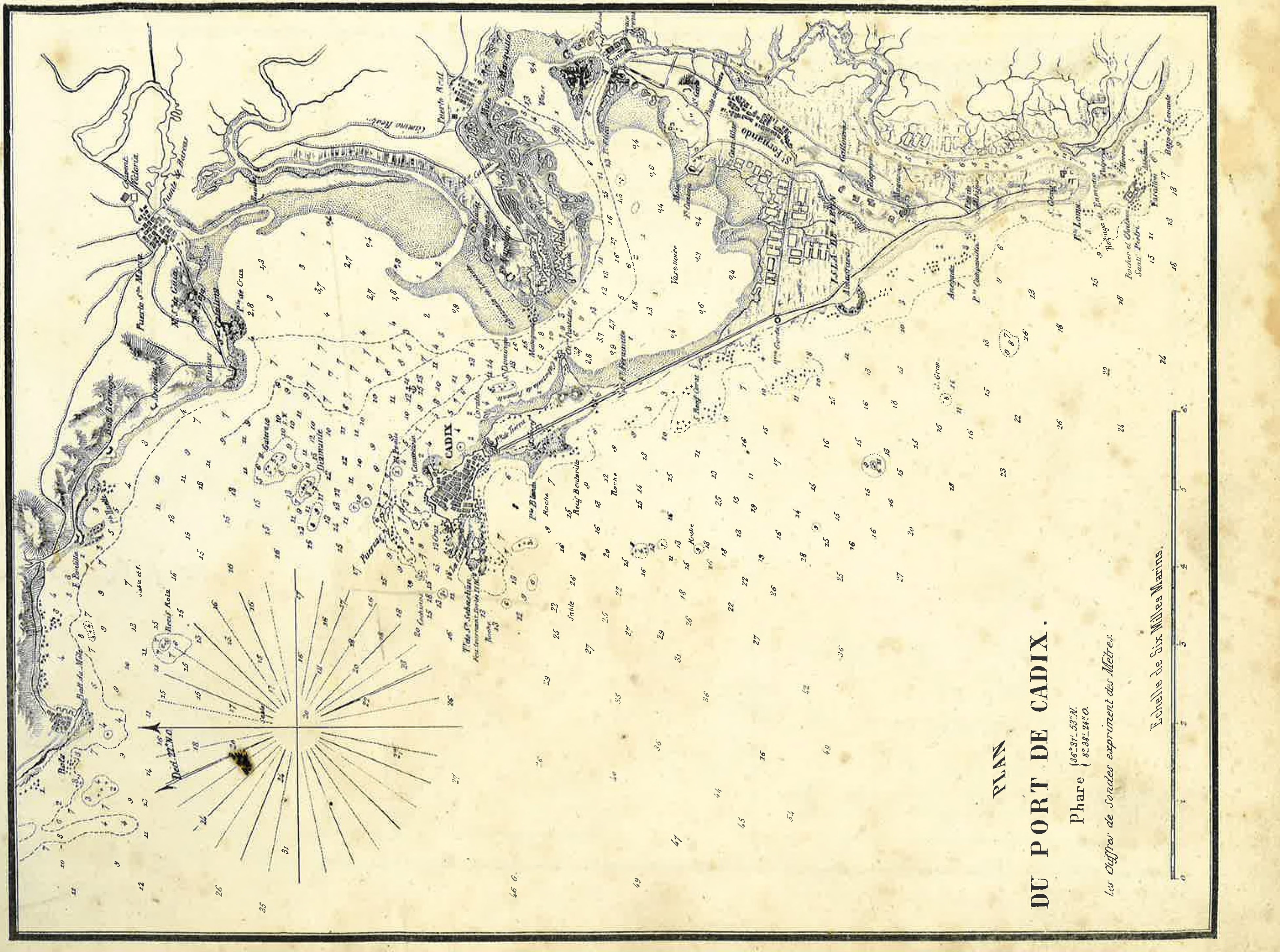
PLAN
DU PORT DE CADIX.
Phare {36°31'53" N. / 8°38'26" O.
Les Chiffres de Sondes expriment des Mètres.
Echelle de Six Milles Marins
CADIX
Rota
Puerto Real
S. Fernando
Pta de Cruz
Recif Rota
Diamante
Galera
Roche
Cortadura
Isle de Leon
Pta Candelaria

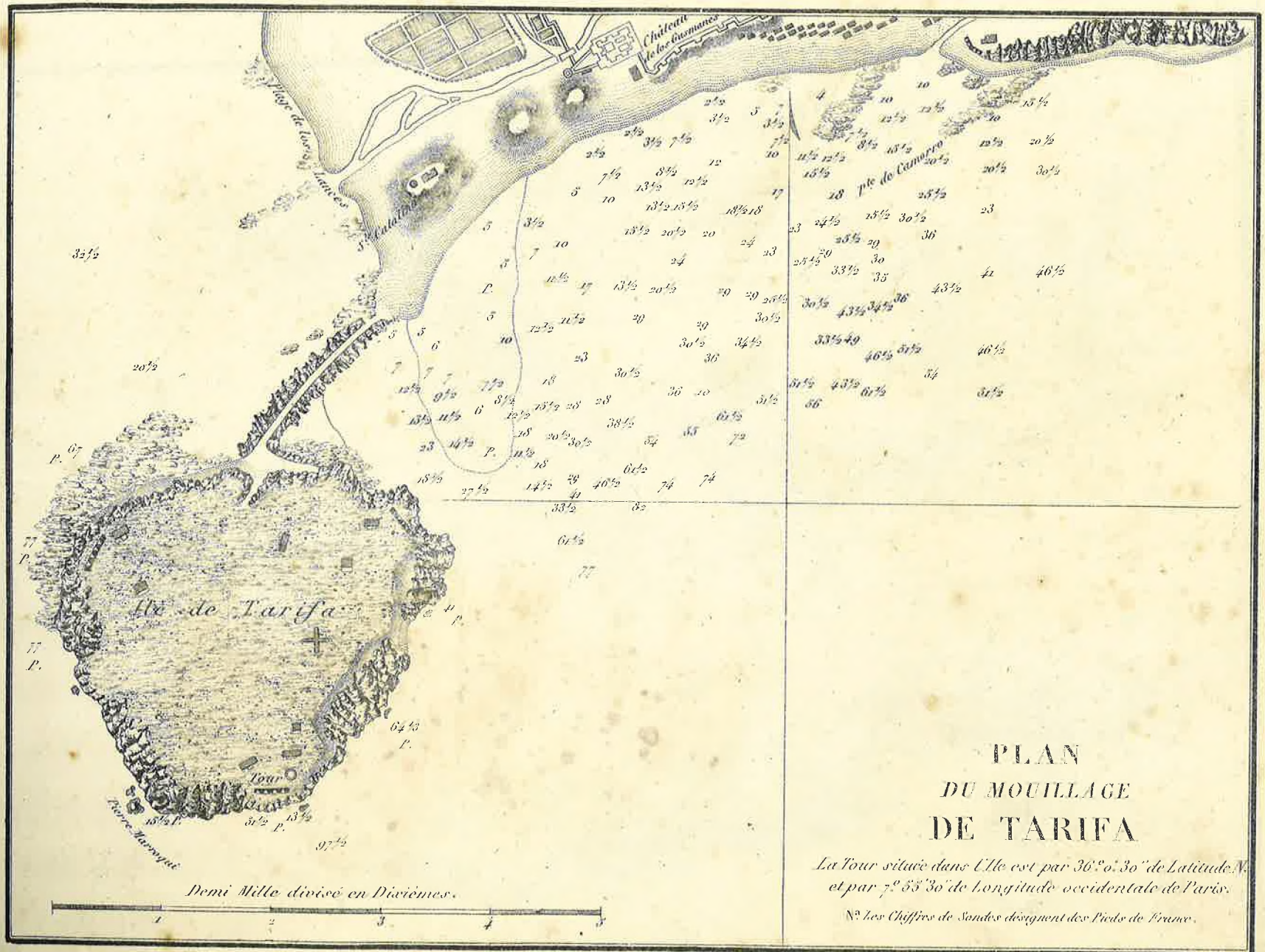


# PLAN
## DU MOUILLAGE
# DE TARIFA

*La Tour située dans l'Ile est par 36.° 0.' 30." de Latitude N. et par 7.° 55' 30" de Longitude occidentale de Paris.*

*Nos les Chiffres de Sondes désignent des Pieds de France.*

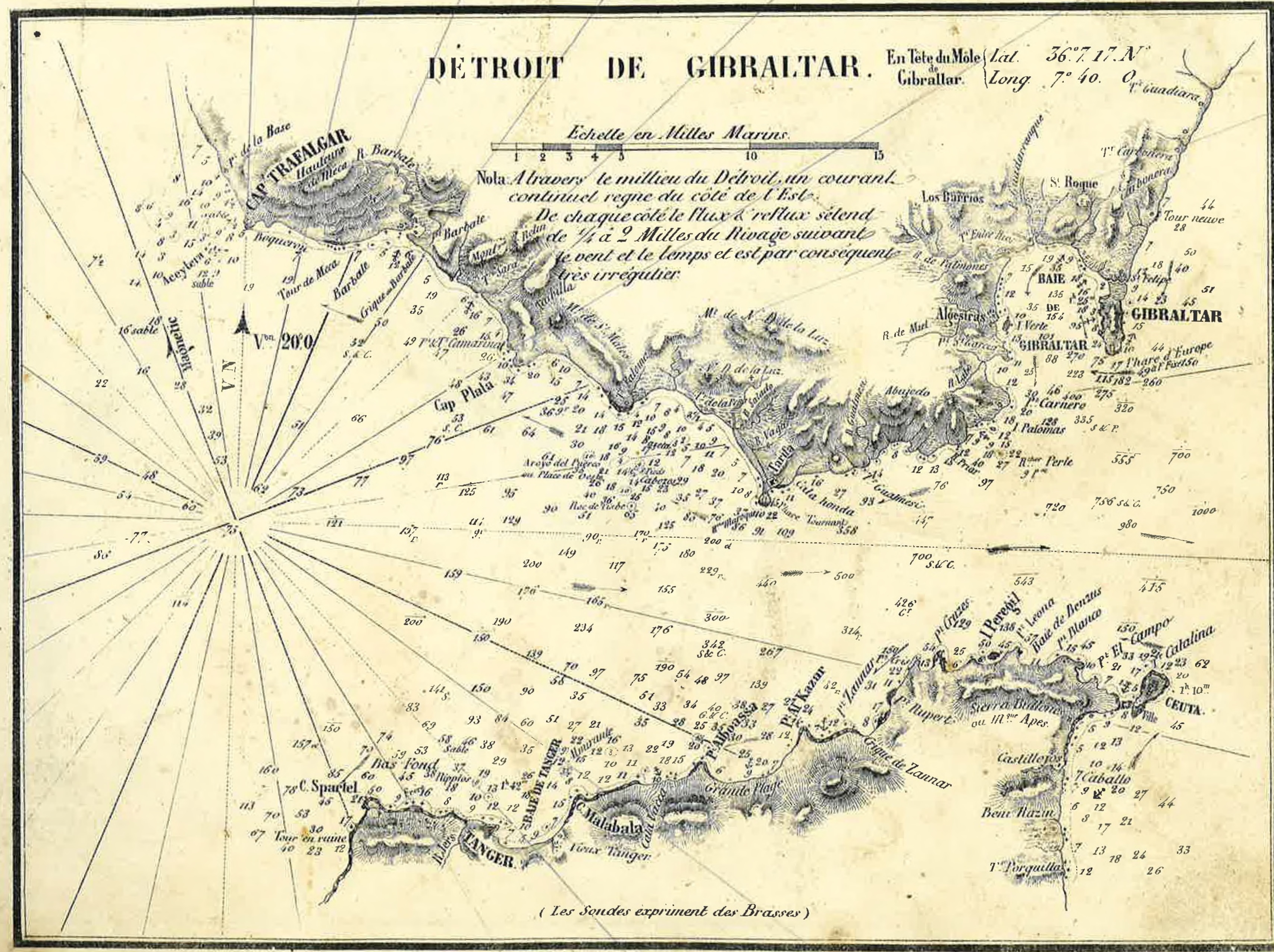
DÉTROIT DE GIBRALTAR.
En Tête du Môle de Gibraltar. Lat. 36°.7.17.N. Long. 7°.40. O
Echelle en Milles Marins.
Nota: A travers le millieu du Détroit, un courant continuel regne du côté de l'Est. De chaque côté le flux & reflux s'étend de 1/4 à 2 Milles du Rivage suivant le vent et le temps et est par conséquent très irrégulier.
Cap. Trafalgar
R. Barbate
Tour de Meca
Cap Plata
Los Barrios
S. Roque
BAIE DE GIBRALTAR
GIBRALTAR
Algesiras
Tour neuve
Phare d'Europe
Pte Carnero
I. Palomas
Tarifa
Cala honda
C. Spartel
TANGER
BAIE DE TANGER
C. Malabala
Vieux Tanger
Grande Plage
I. Peregil
Baie de Benzus
Pt. El Campo
CEUTA
Sierra Bullones ou Mt. Apes.
Castillejos
Beni Hazin
(Les Sondes expriment des Brasses)

# PLAN
## *DE LA BAIE*
# D'ALGÉSIRAS.

*Le Mat de Pavillon de l'Ile Verde est par 36°8'5" de Latitude Nord,*
*et par 7°46'27" de Longitude Occidentale de Paris.*

**Nota.** *Les Chiffres des Sondes désignent des Brasses Françaises*

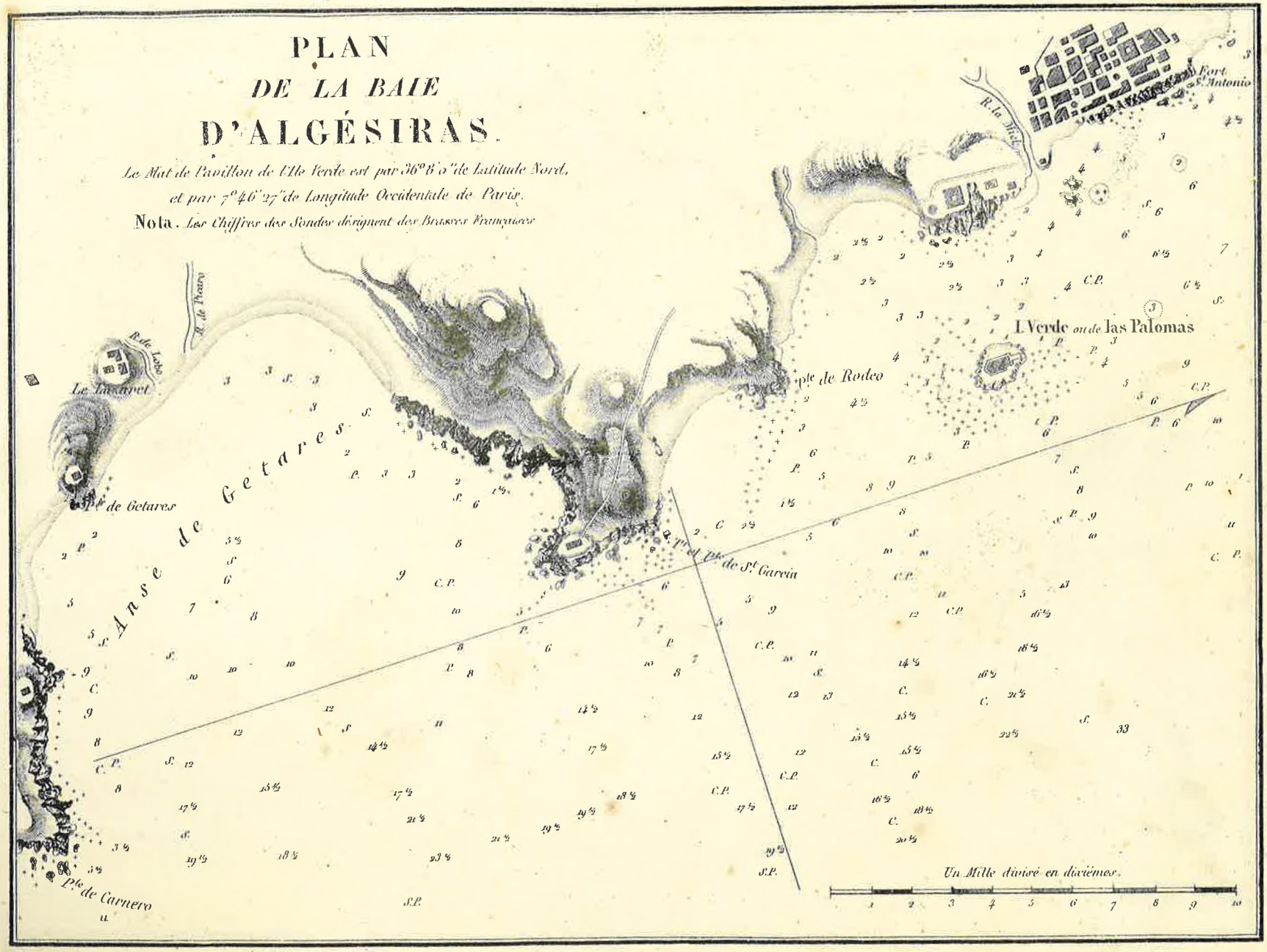

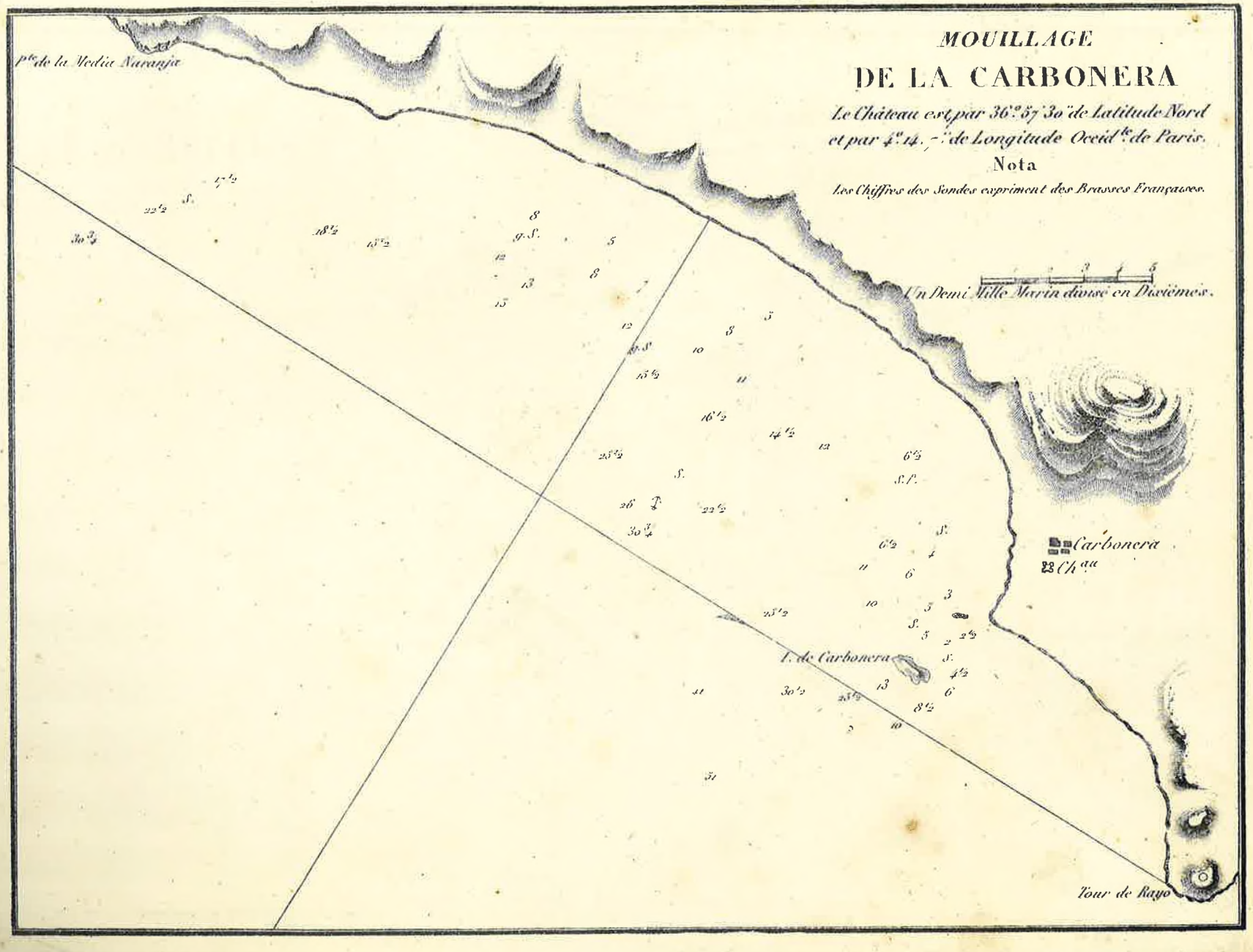
MOUILLAGE
DE LA CARBONERA
Le Château est par 36°.57'.30" de Latitude Nord
et par 4°.14'.-" de Longitude Occid.le de Paris.
Nota
Les Chiffres des Sondes expriment des Brasses Françaises.
Pte de la Vedia Naranja
Un Demi Mille Marin divisé en Dixièmes.
Carbonera
Ch.au
I. de Carbonera
Tour de Rayo

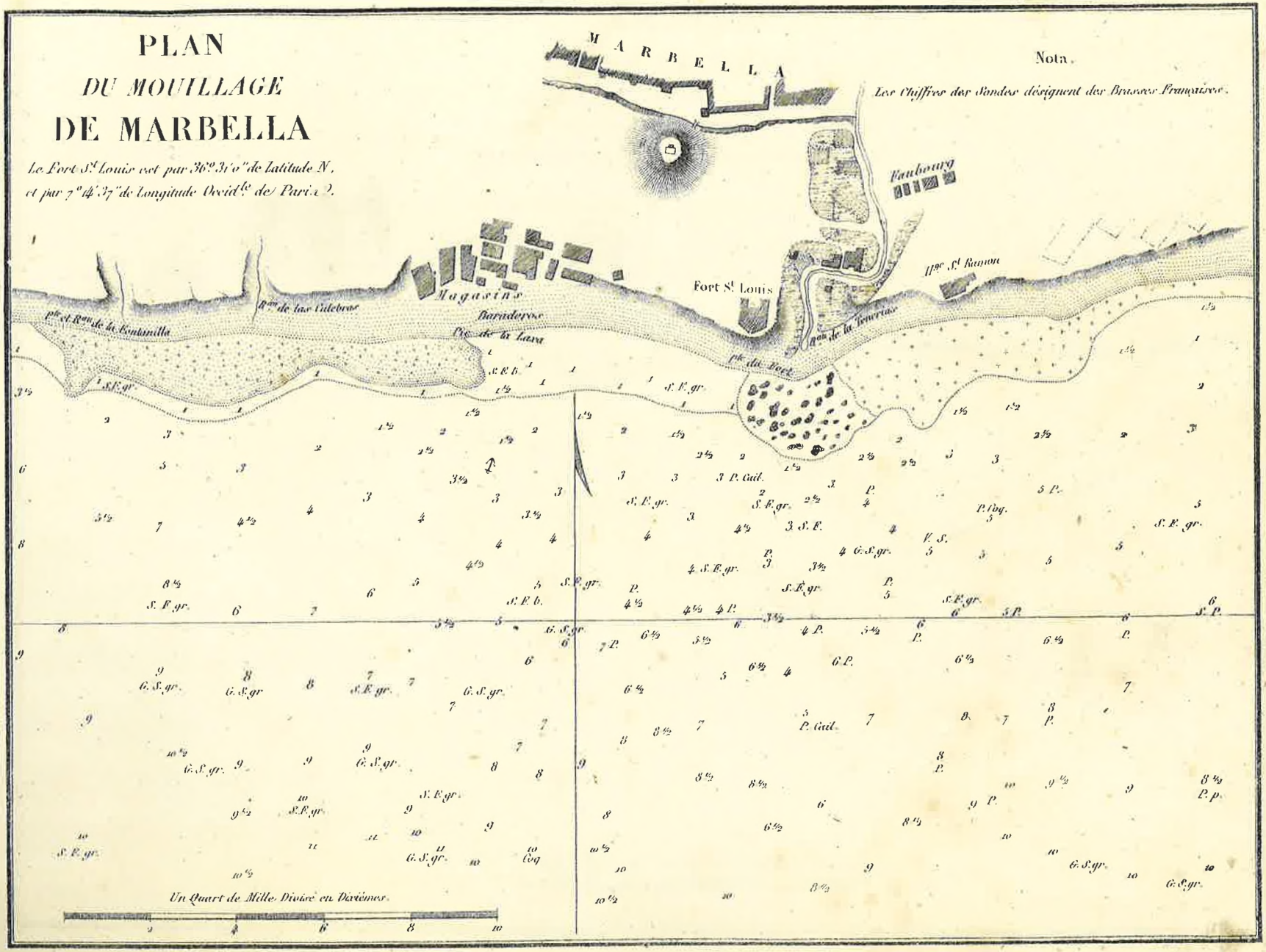
PLAN
DU MOUILLAGE
DE MARBELLA
Le Fort St. Louis est par 36°. 31' 0" de Latitude N.
et par 7° 14' 37" de Longitude Occidle. de Paris.
MARBELLA
Nota.
Les Chiffres des Sondes désignent des Brasses Françaises.
Faubourg
Fort St. Louis
Hge. St. Ramon
Magasins
Baraderos
Pte. de la Lava
Pte. et Rau. de la Fontanilla
Rau. de las Calebras
Pte. du Fort
Rau. de la Tenerias
Un Quart de Mille Divisé en Dixièmes.

# MOUILLAGE
# DE FRANGEROLA

*Le Château est par 36°. 32' 40" de Latitude Nord*
*et par 6°. 58' 27" de Longitude Occident.le de Paris.*

•Nota *Les Chiffres de Sondes désignent des Brasses Françaises.*

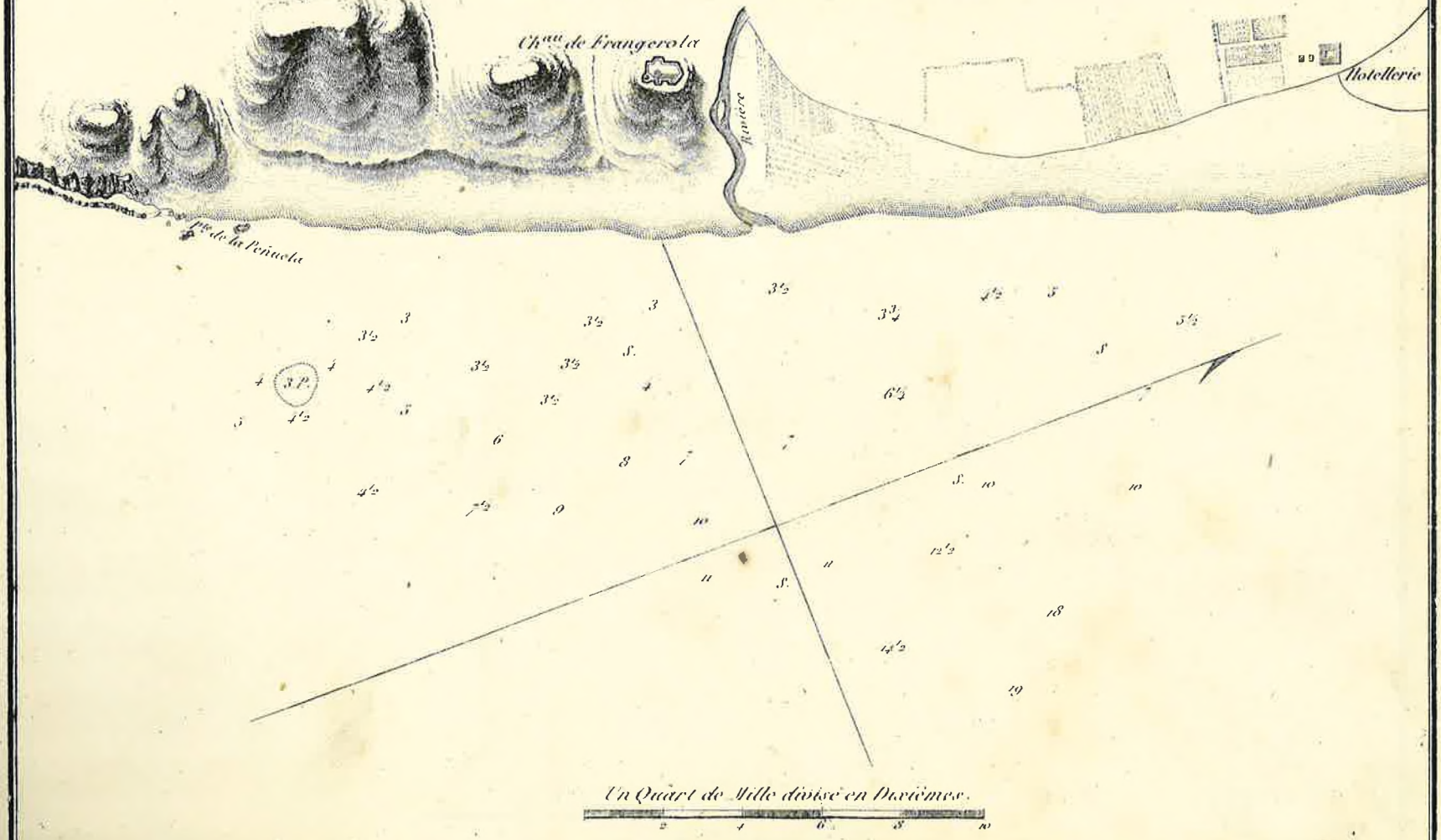

# MOUILLAGE
# DE MOLINOS,
## SITUÉ AU S.S.O. DE MALAGA

*Le Château est par 36°. 37'. 0" de Latitude Nord*
*et 6°. 51'. 27". de Longitude à l'Occident de Paris.*

Nota *Les Chiffres des Sondes expriment des Brasses Françaises.*

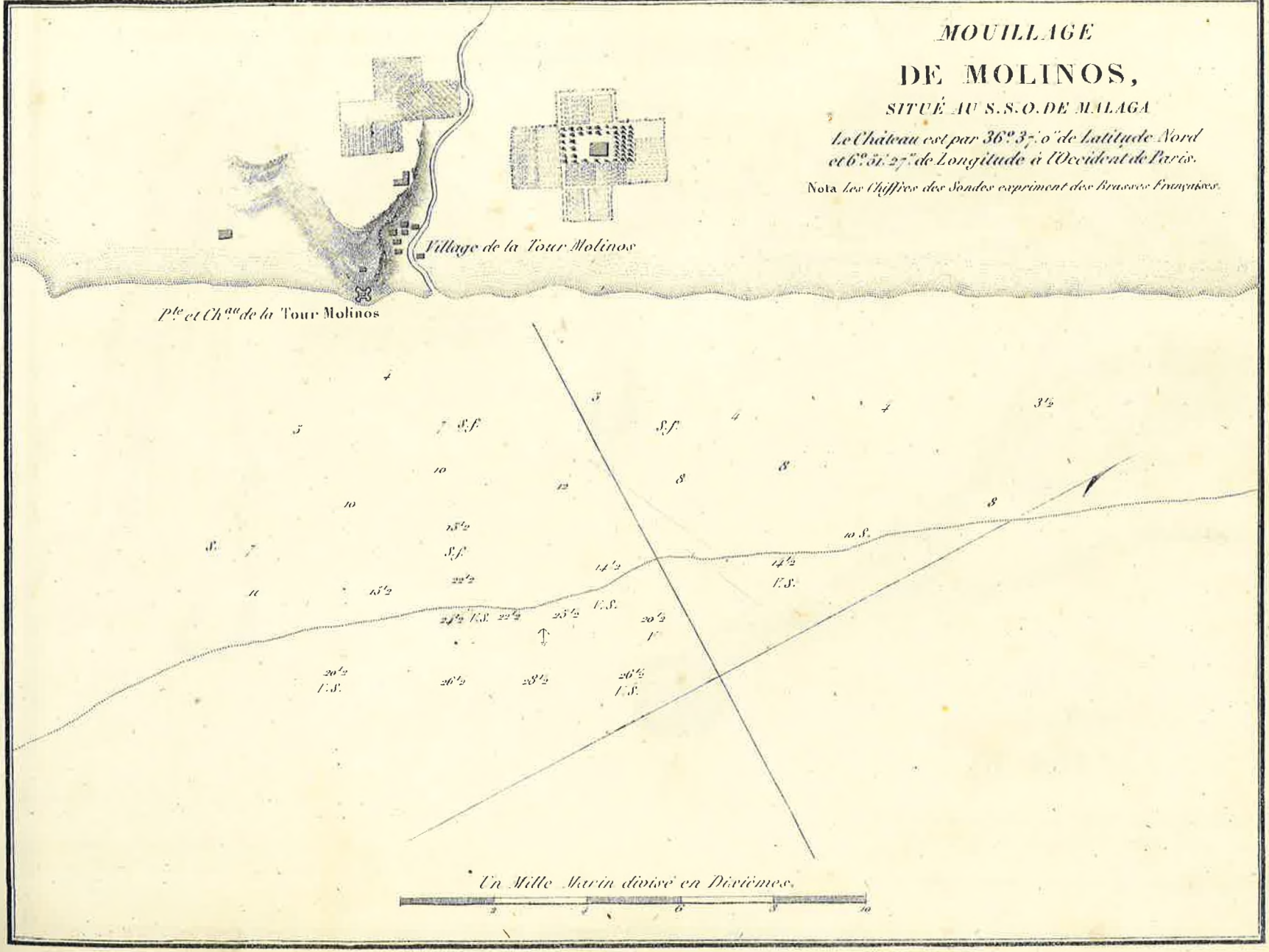

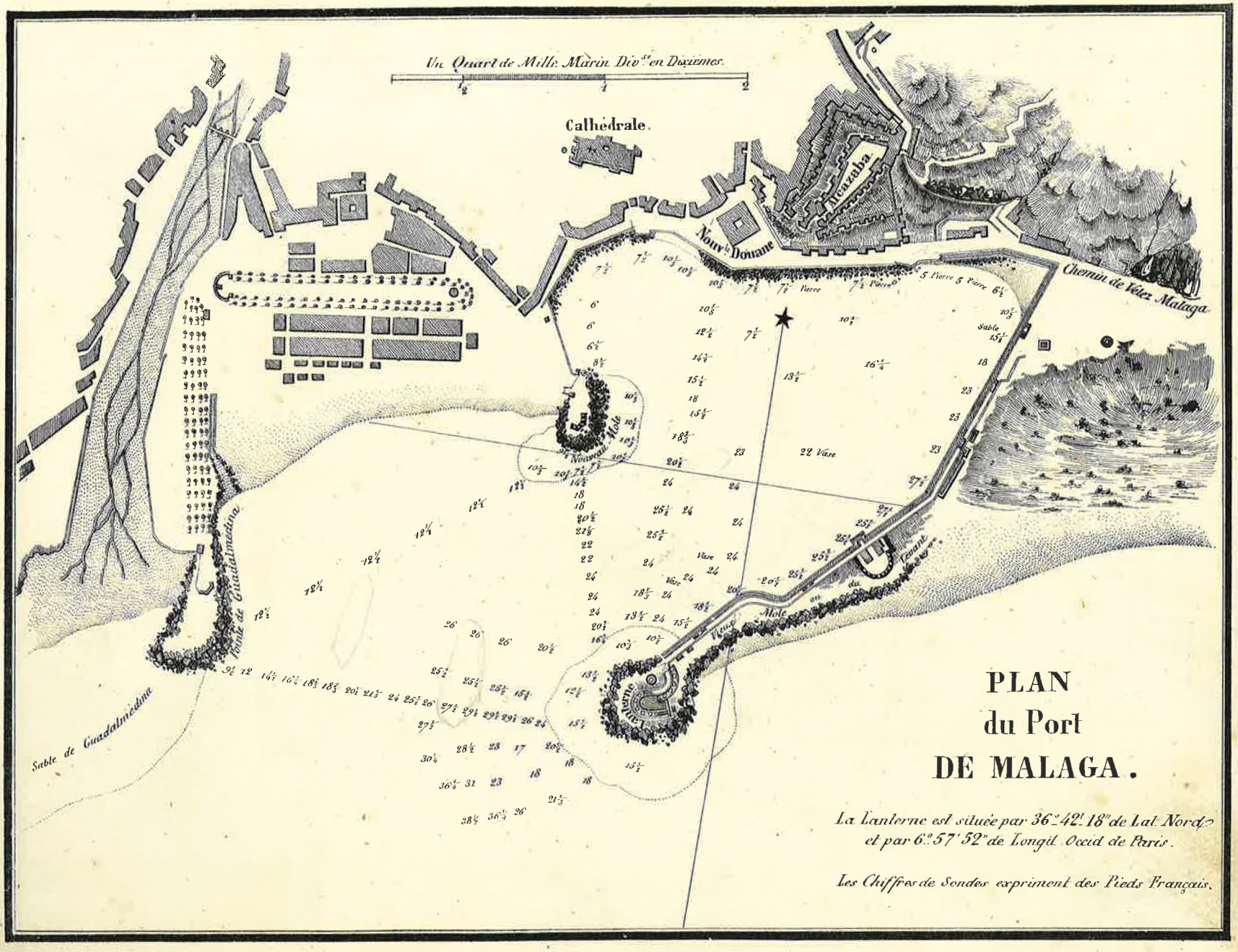
Un Quart de Mille Marin Div.se en Dixièmes.
Cathédrale.
Nouv.le Douane
Alcazaba
Chemin de Vélez Malaga
Nouveau Mole
Pointe de Guadalmedina
Sable de Guadalmedina
Lanterne
Vieux Mole
Vase
Sable
Pierre
PLAN
du Port
DE MALAGA.
La Lanterne est située par 36°.42'.18" de Lat. Nord
et par 6°.57'.52" de Longit. Occid. de Paris.
Les Chiffres de Sondes expriment des Pieds Français.

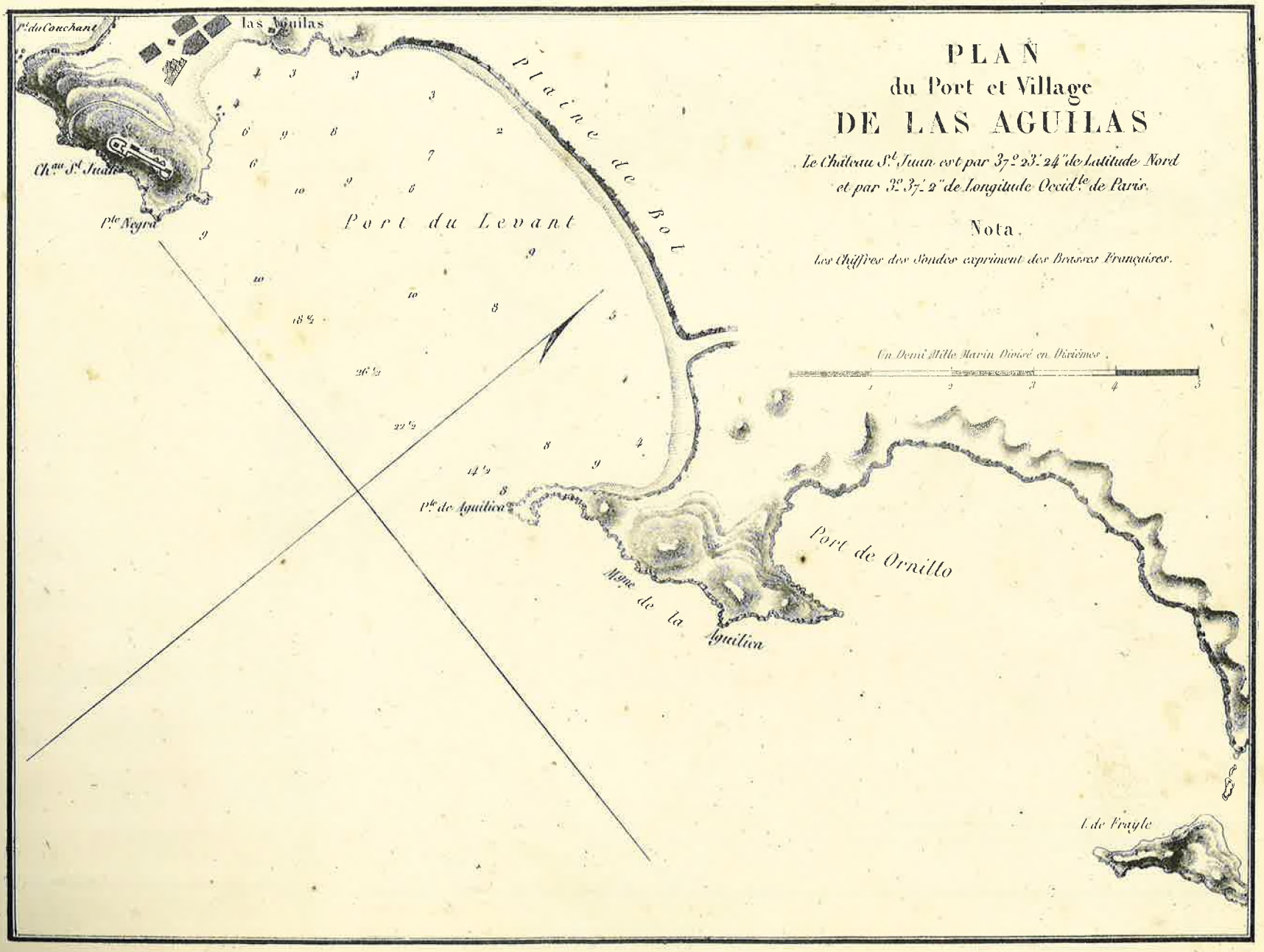


# PLAN
## du Port et Village
# DE LAS AGUILAS

*Le Château St. Juan est par 37° 23' 24" de Latitude Nord et par 3° 37' 2" de Longitude Occid.le de Paris.*

Nota.

*Les Chiffres des Sondes expriment des Brasses Françaises.*

# MOUILLAGE de NERJA

*situé par 36°. 45'. 30". de Latitude Nord*
*et 6°. 18'. 22". de Long.e à l'Occid. de Paris.*

Nota. *Les Chiffres des Sondes sont en Brasses Françaises*

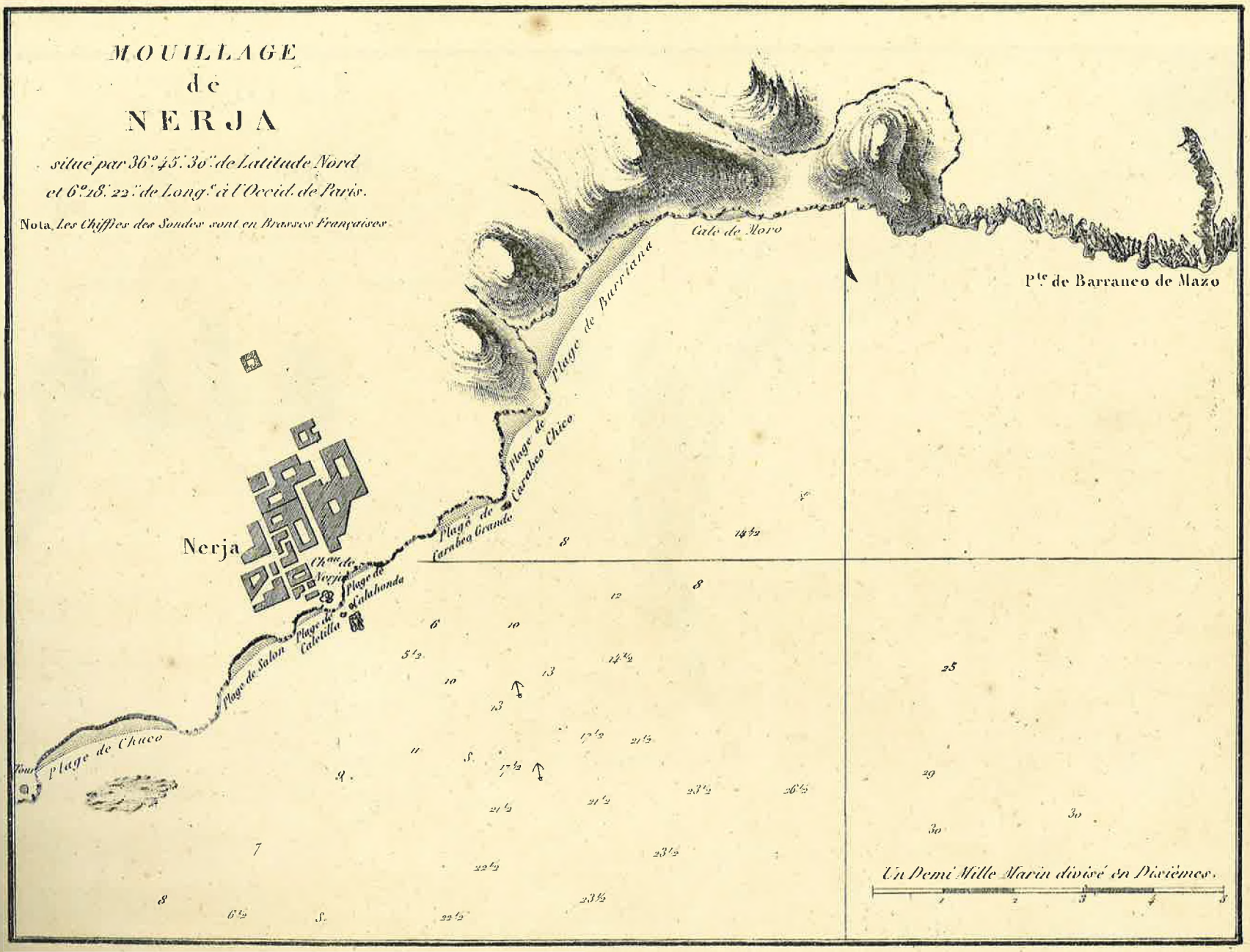

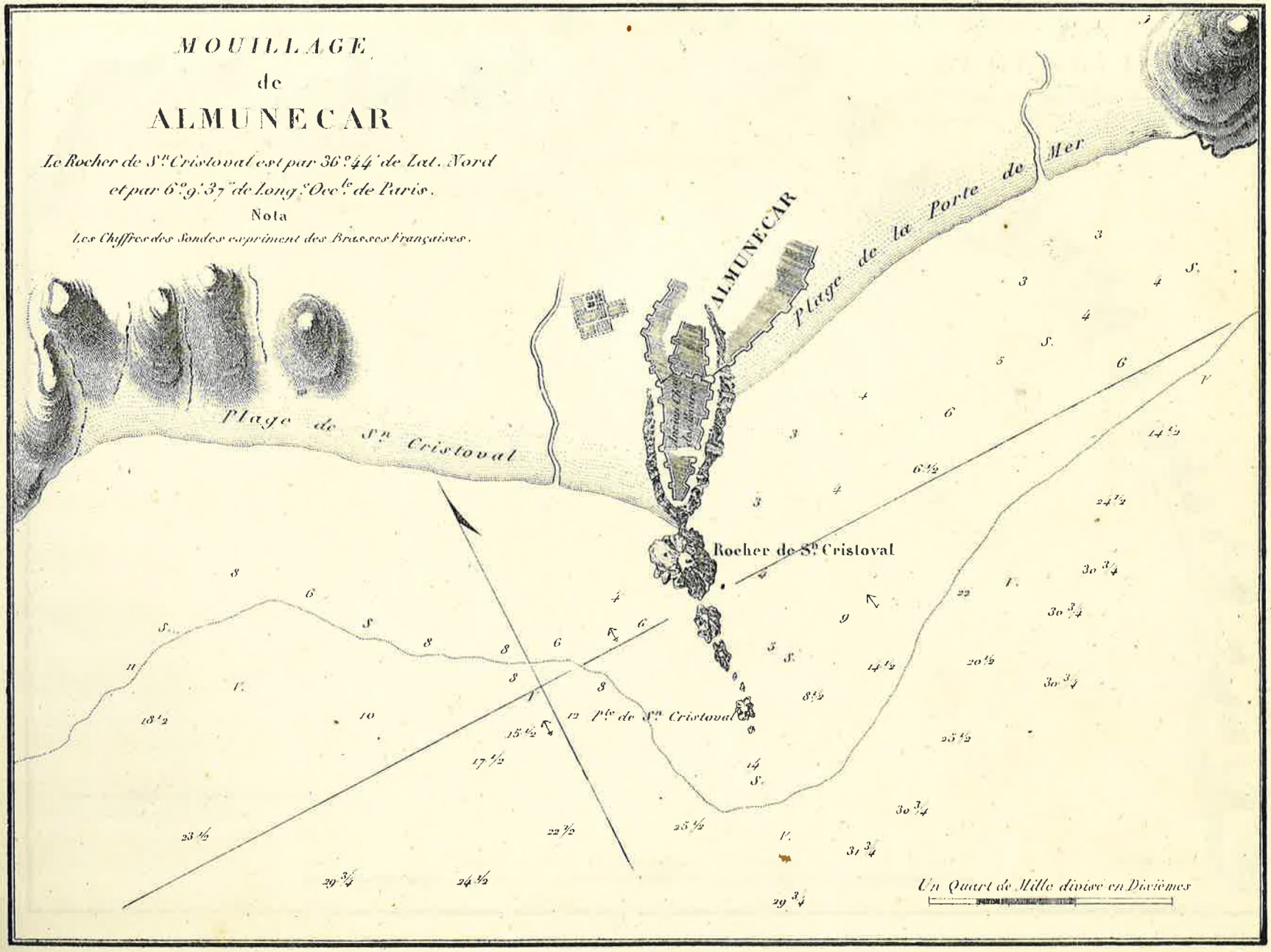
MOUILLAGE
de
ALMUNECAR
Le Rocher de S.t Cristoval est par 36.°44′ de Lat. Nord
et par 6.°9′.37″ de Long.e Occ.le de Paris.
Nota
Les Chiffres des Sondes expriment des Brasses Françaises.
ALMUNECAR
Plage de la Porte de Mer
Plage de S.t Cristoval
Rocher de S.t Cristoval
Pte de S.t Cristoval
Un Quart de Mille divisé en Dixièmes

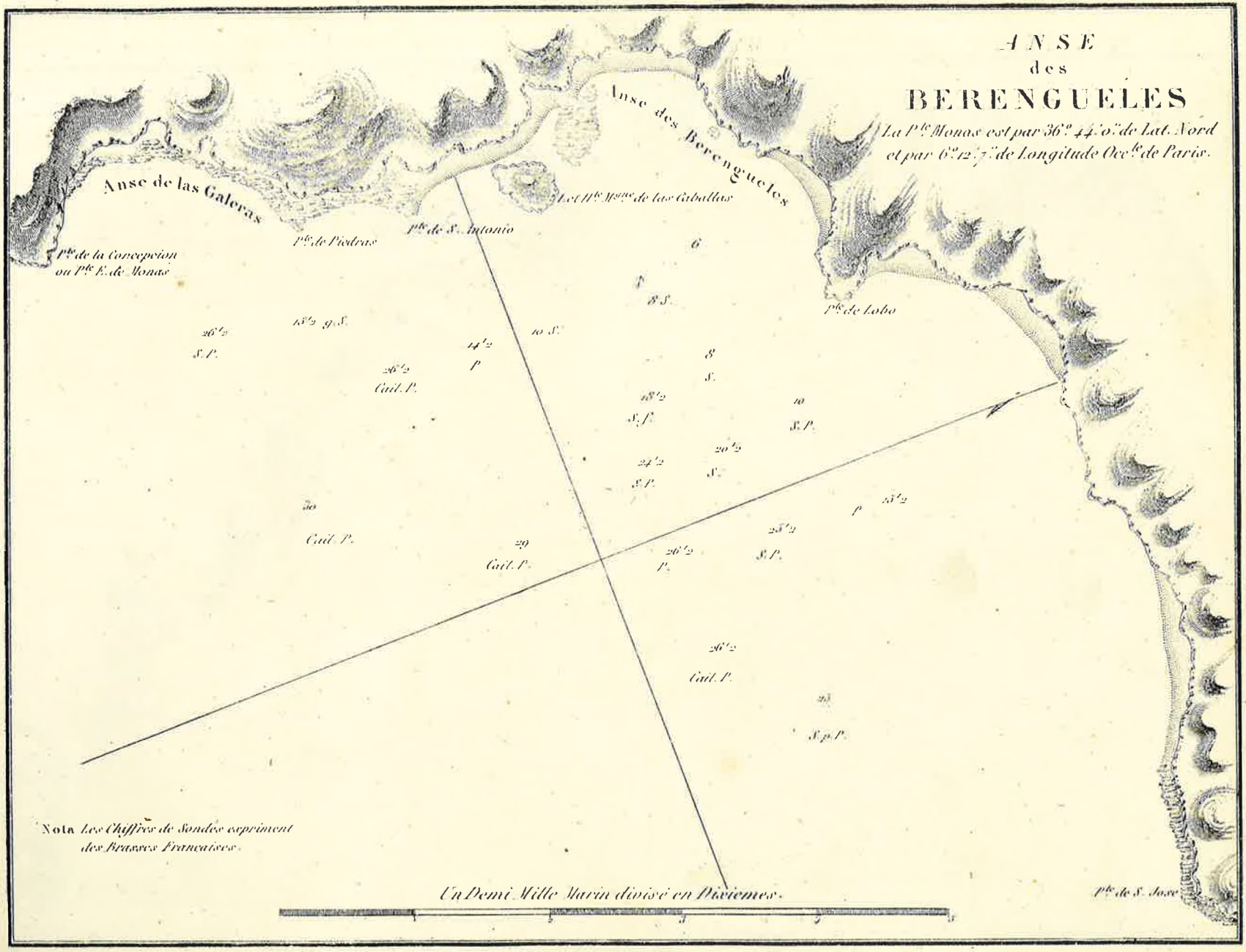
ANSE
des
BERENGUELES
La Pte Monas est par 36d 44' 0" de Lat. Nord
et par 6d 12 1/2' de Longitude Oce le de Paris.
Anse de las Galeras
Anse des Berengueles
Pte de la Concepcion
ou Pte E. de Monas
Pte de Piedras
Pte de S. Antonio
Pte de Lobo
Pte de S. Josse
Nota Les Chiffres de Sondes expriment
des Brasses Francaises.
Un Demi Mille Marin divisé en Dixiemes.

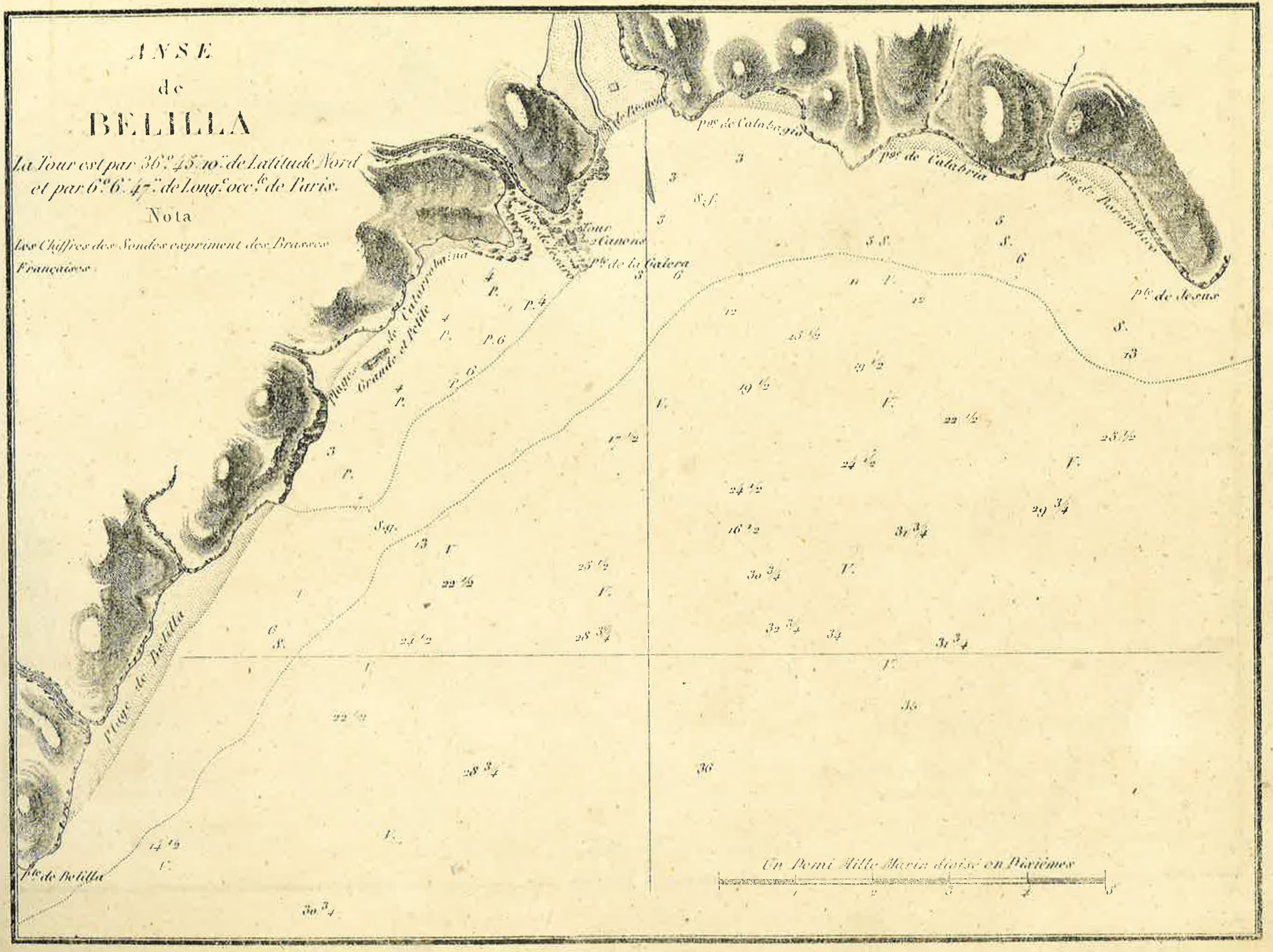
ANSE
de
BELILLA
La Tour est par 36.° 45.' 10." de Latitude Nord
et par 6.° 6.' 47." de Long.e occ.le de Paris.
Nota
les Chiffres des Sondes expriment des Brasses Françaises
P.te de Calabria
P.te de Calabria
Tour
Canons
P.te de la Calera
P.te de Jesus
Plages de Catarrotaina Grande et Petite
Plage de Belilla
P.te de Belilla
Un Demi Mille Marin divisé en Dixièmes

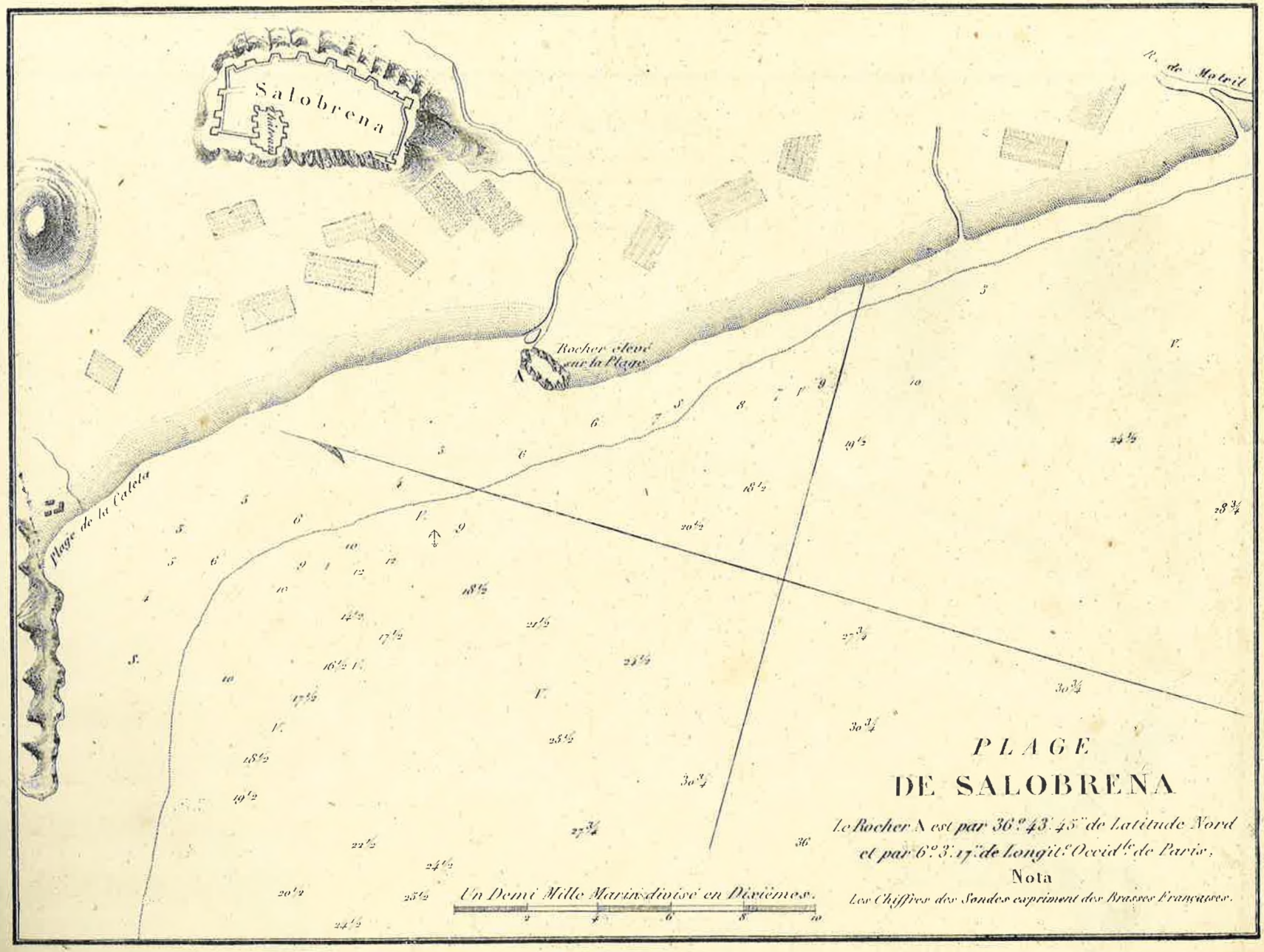
Salobrena
Château
R. de Motril
Rocher élevé sur la Plage
Plage de la Caleta
PLAGE
DE SALOBRENA
Le Rocher A est par 36°.43'.45" de Latitude Nord
et par 6°.3'.17" de Longit.e Occid.le de Paris.
Nota
Les Chiffres des Sondes expriment des Brasses Françaises.
Un Demi Mille Marin divisé en Dixièmes.
2
4
6
8
10

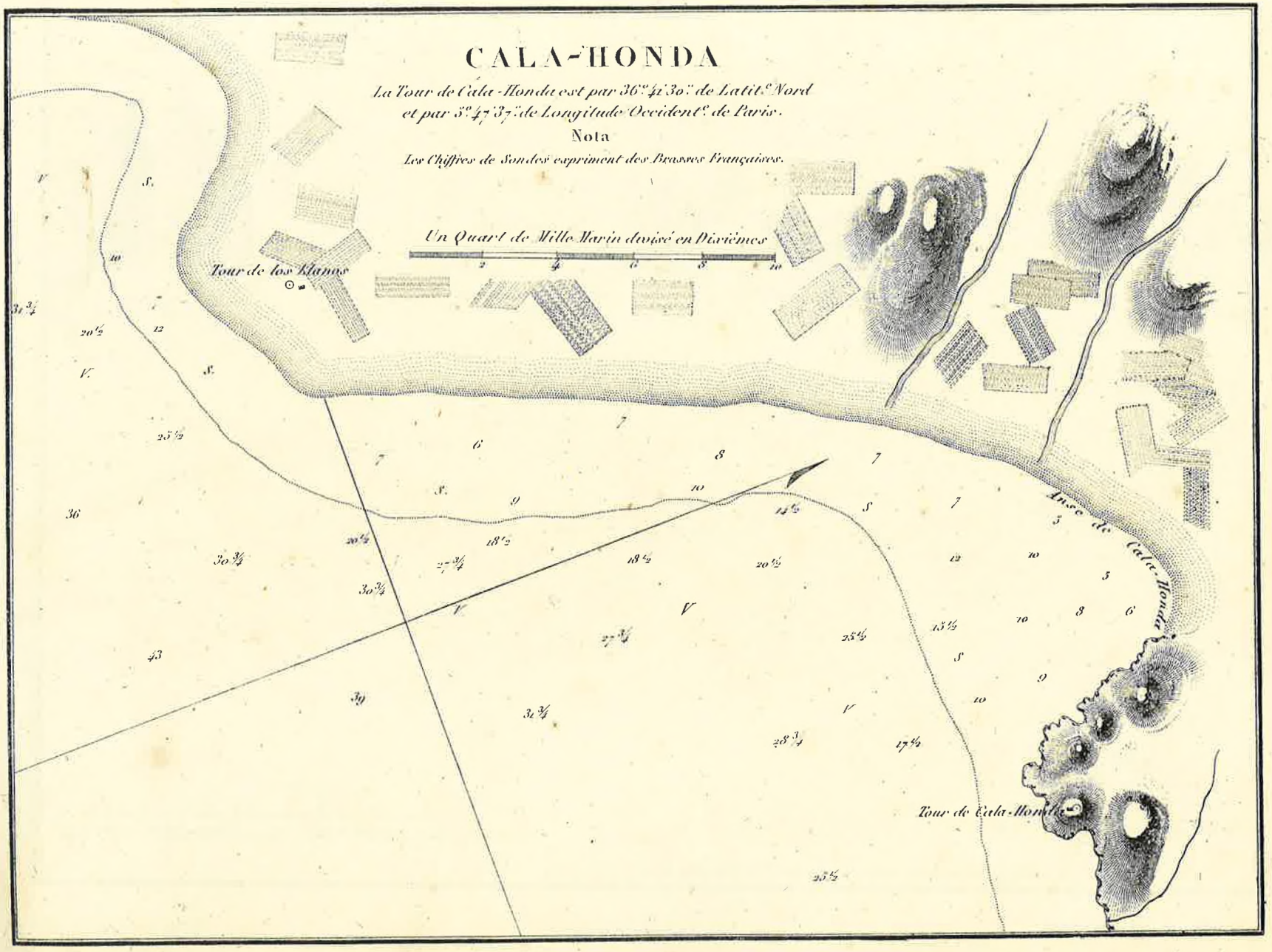
CALA-HONDA
La Tour de Cala-Honda est par 36°41'30" de Latit.e Nord
et par 3°47'37" de Longitude Occidentale de Paris.
Nota
Les Chiffres de Sondes expriment des Brasses Françaises.
Un Quart de Mille Marin divisé en Dixièmes
Tour de los Llanos
Anse de Cala-Honda
Tour de Cala-Honda

# MOUILLAGE DU CHÂTEAU DE FERRO

*Le Château est par 36.° 42.' 48." de Latitude N.*
*et par 5.° 45.' -." de Long.e Occid.le de Paris.*

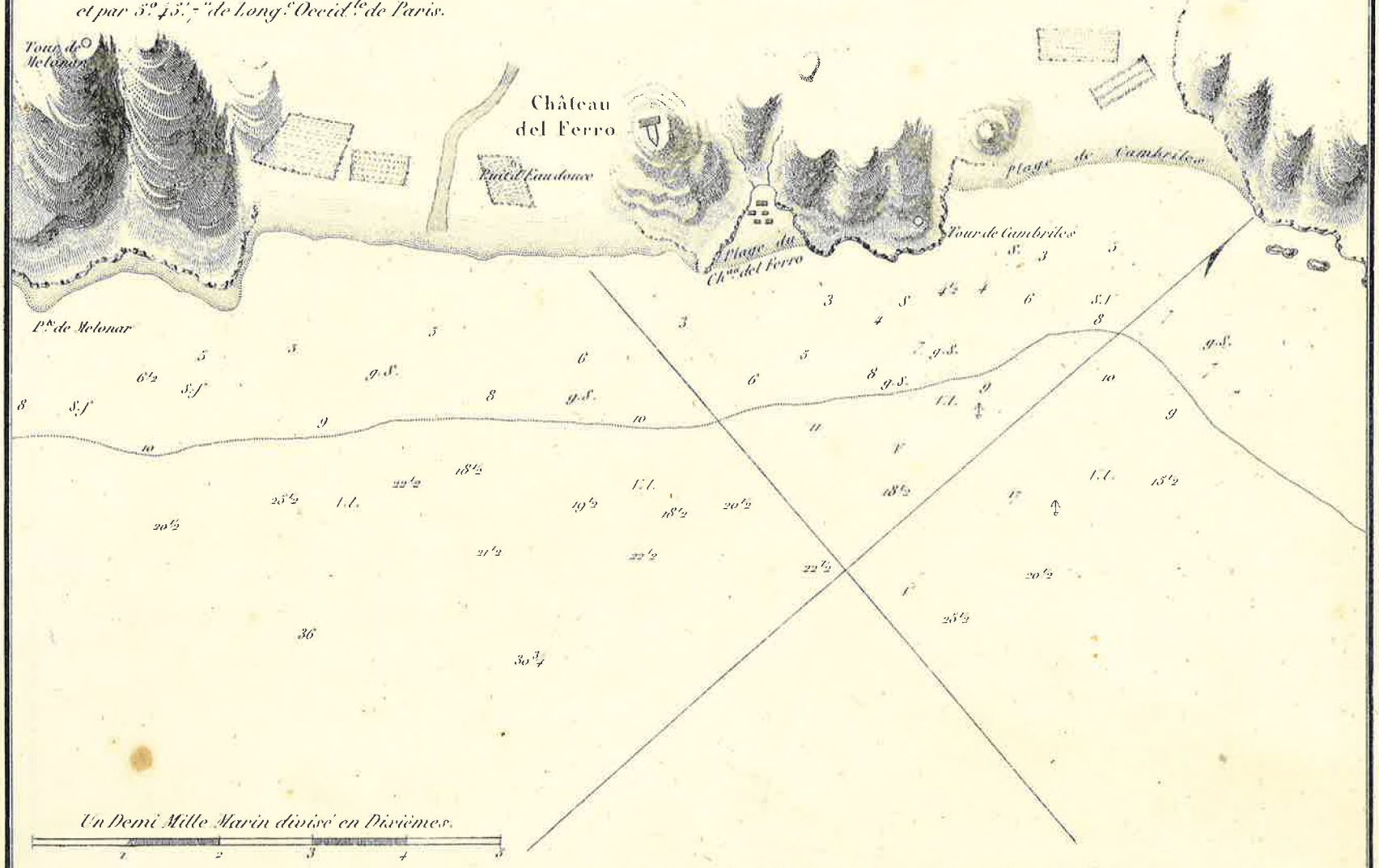


Nota. *Les Chiffres des Sondes sont exprimées en Brasses Françaises*

# CÔTE MÉRIDIONALE D'ESPAGNE

## Depuis la Tour de Belerma jusqu'a celle de las Sentinas.

*La Tour de Belerma est par 36°.43'.15". de Latit. Nord et par 4°.36.3/4. de Longit.e à l'Ouest du Méridien de Paris.*

Nota

*Les Chiffres de Sondes expriment des Brasses Françaises.*

*Deux Milles Marins.*

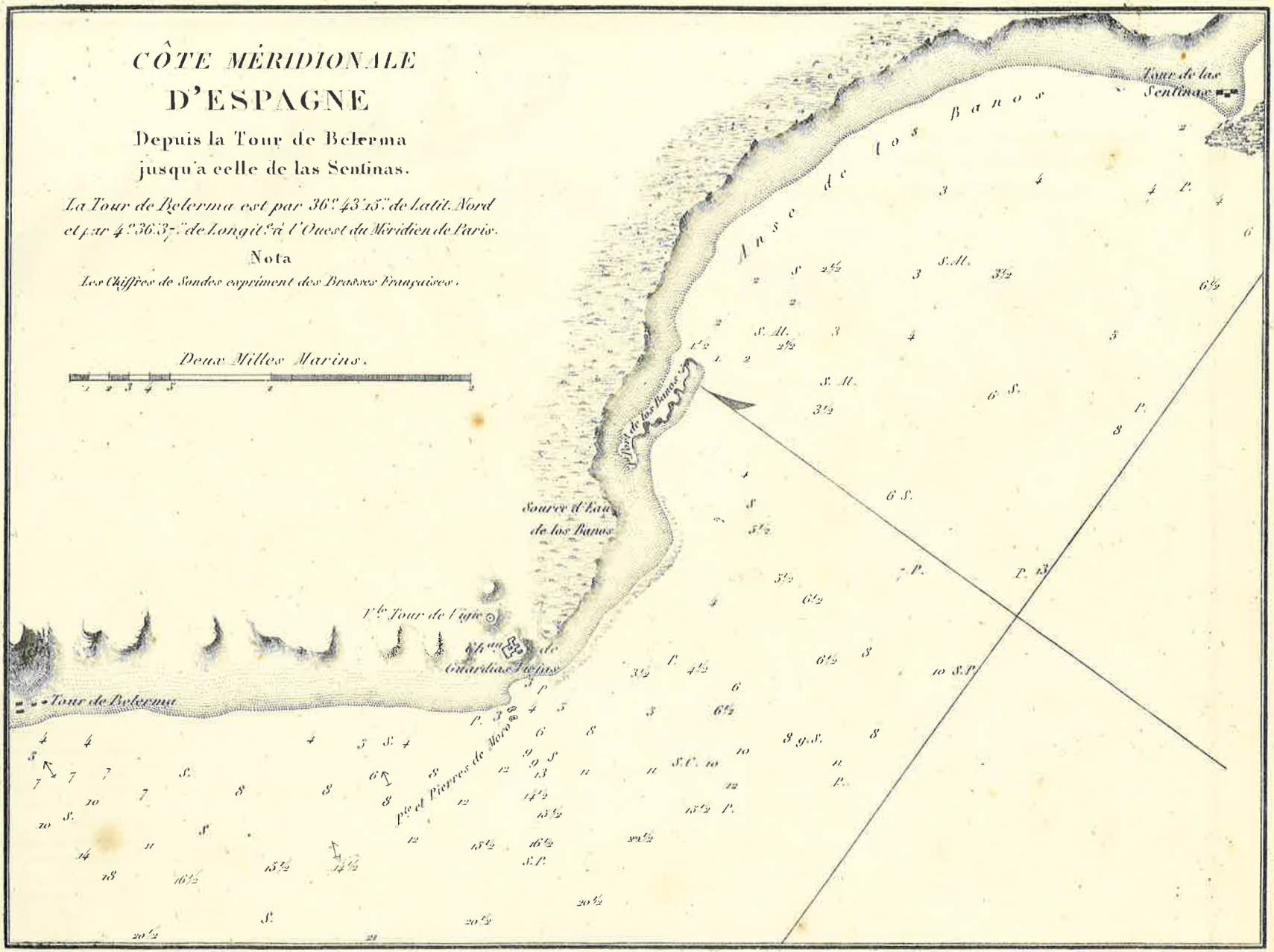

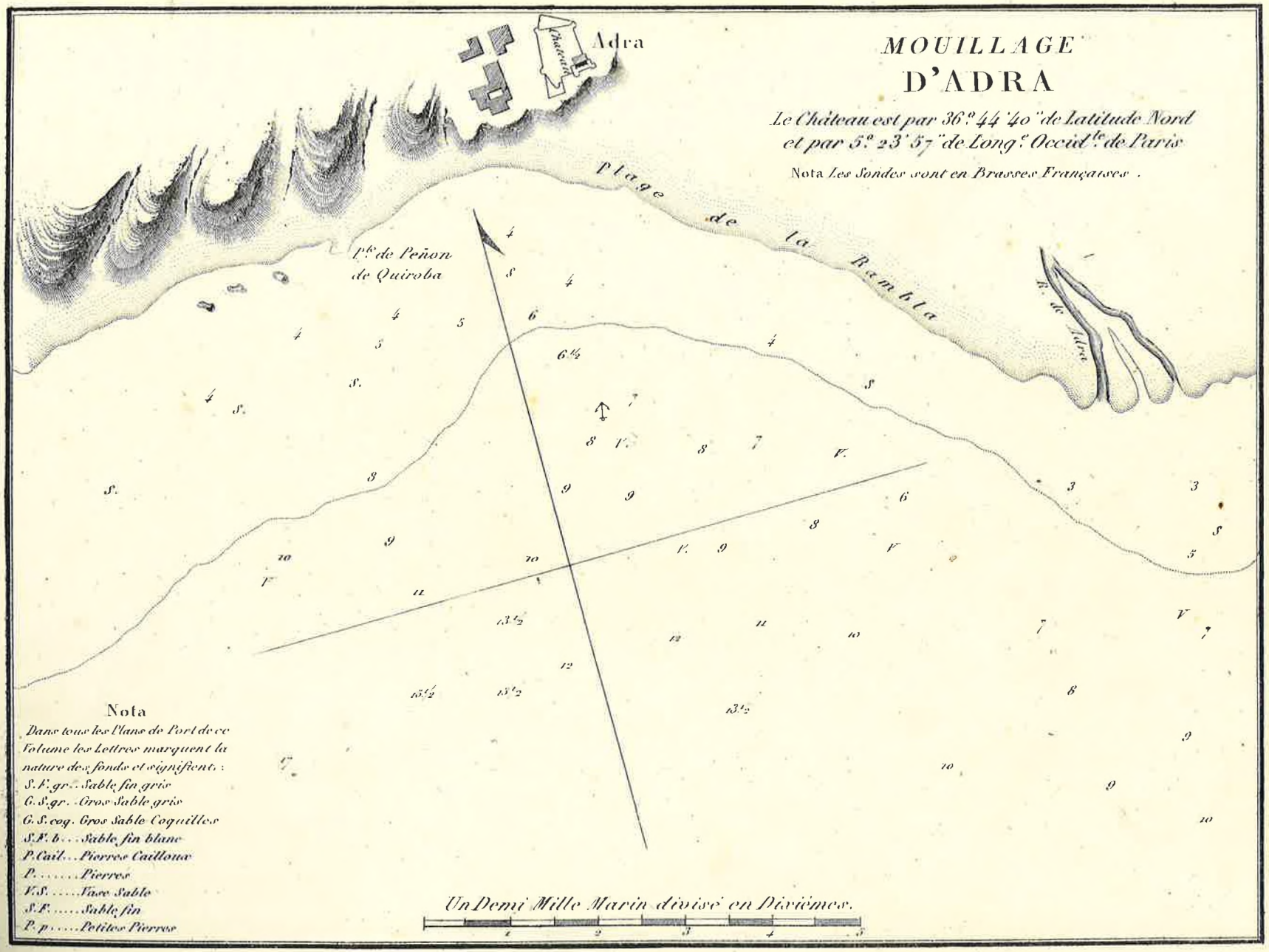


# MOUILLAGE D'ADRA

*Le Château est par 36.° 44' 40" de Latitude Nord et par 5.° 23' 57" de Long.e Occid.te de Paris*

Nota *Les Sondes sont en Brasses Françaises .*

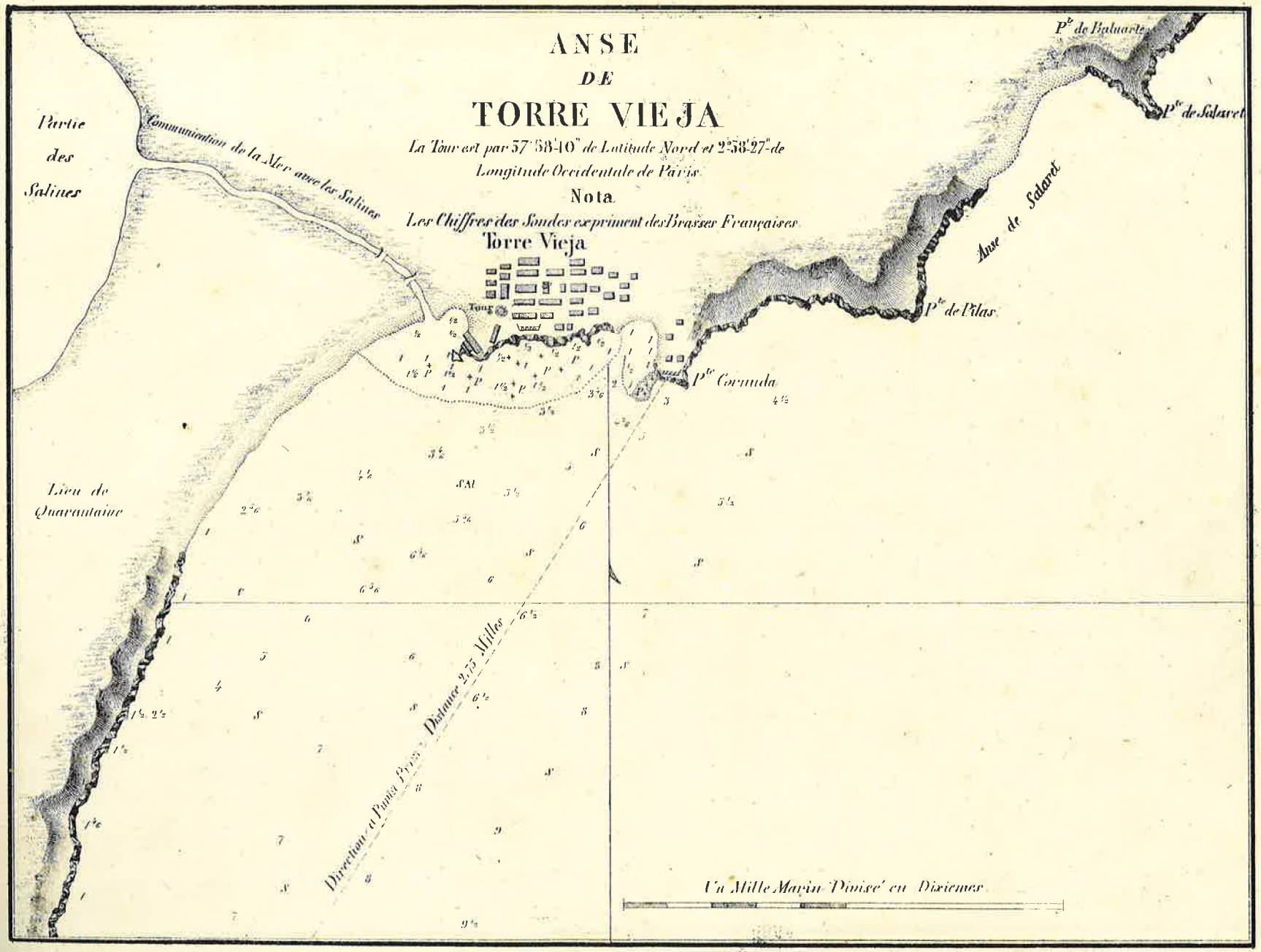
ANSE
DE
TORRE VIEJA
La Tour est par 37° 58'-10" de Latitude Nord et 2° 58'-27" de
Longitude Occidentale de Paris.
Nota
Les Chiffres des Sondes expriment des Brasses Françaises
Torre Vieja
Tour
Partie des Salines
Communication de la Mer avec les Salines
Lieu de Quarantaine
Pte de Baluarte
Pte de Salaret
Anse de Salaret
Pte de Pilas
Pte Cornuda
Direction a Punta Prima Distance 2,75 Milles
Un Mille Marin Divisé en Dixiemes

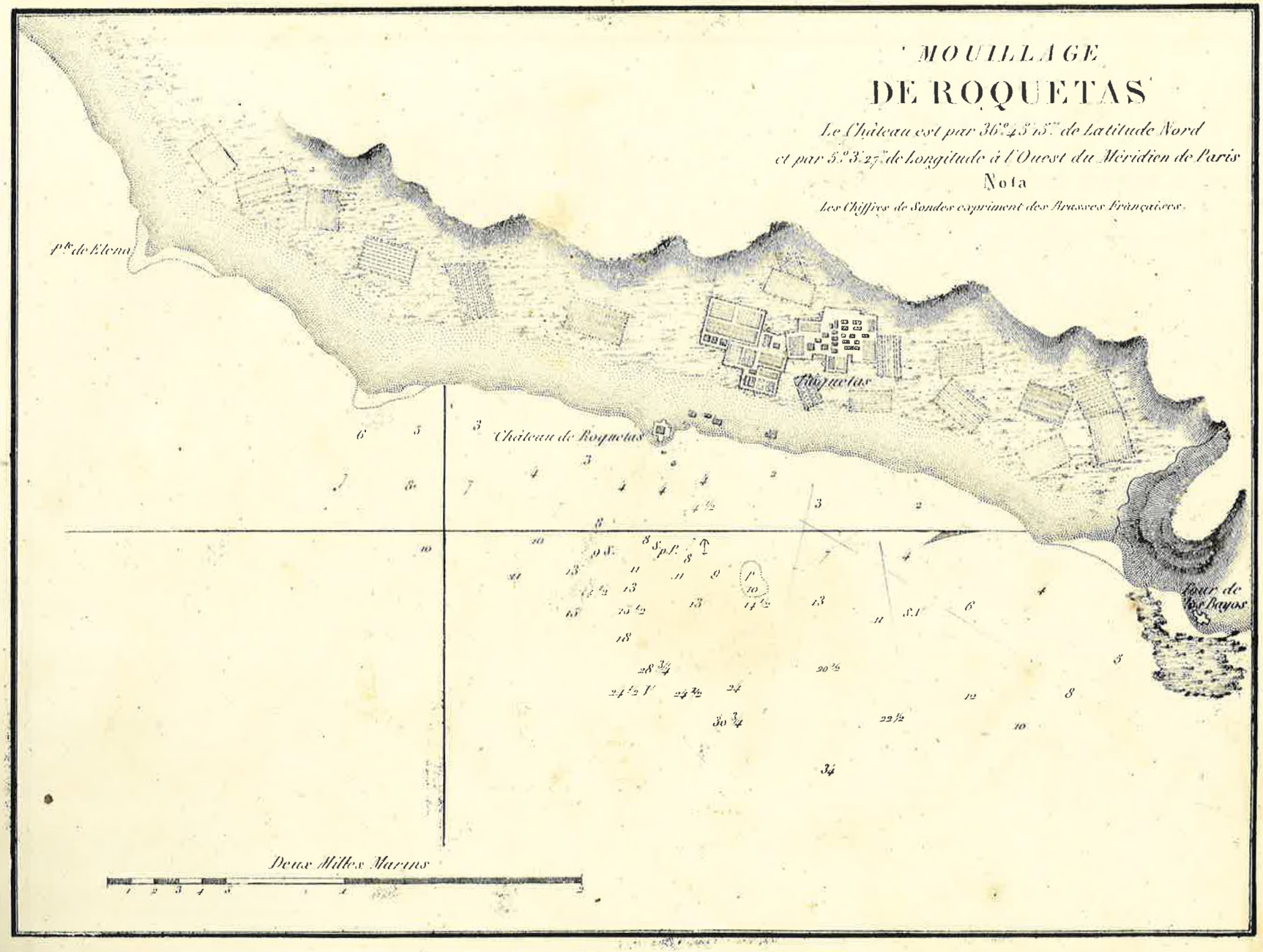
MOUILLAGE
DE ROQUETAS
Le Château est par 36°. 43′ 15″. de Latitude Nord
et par 5°. 3′. 27″. de Longitude à l'Ouest du Méridien de Paris
Nota
Les Chiffres de Sondes expriment des Brasses Françaises.
Pte. de Elena
Roquetas
Château de Roquetas
Tour de los Payos
Deux Milles Marins

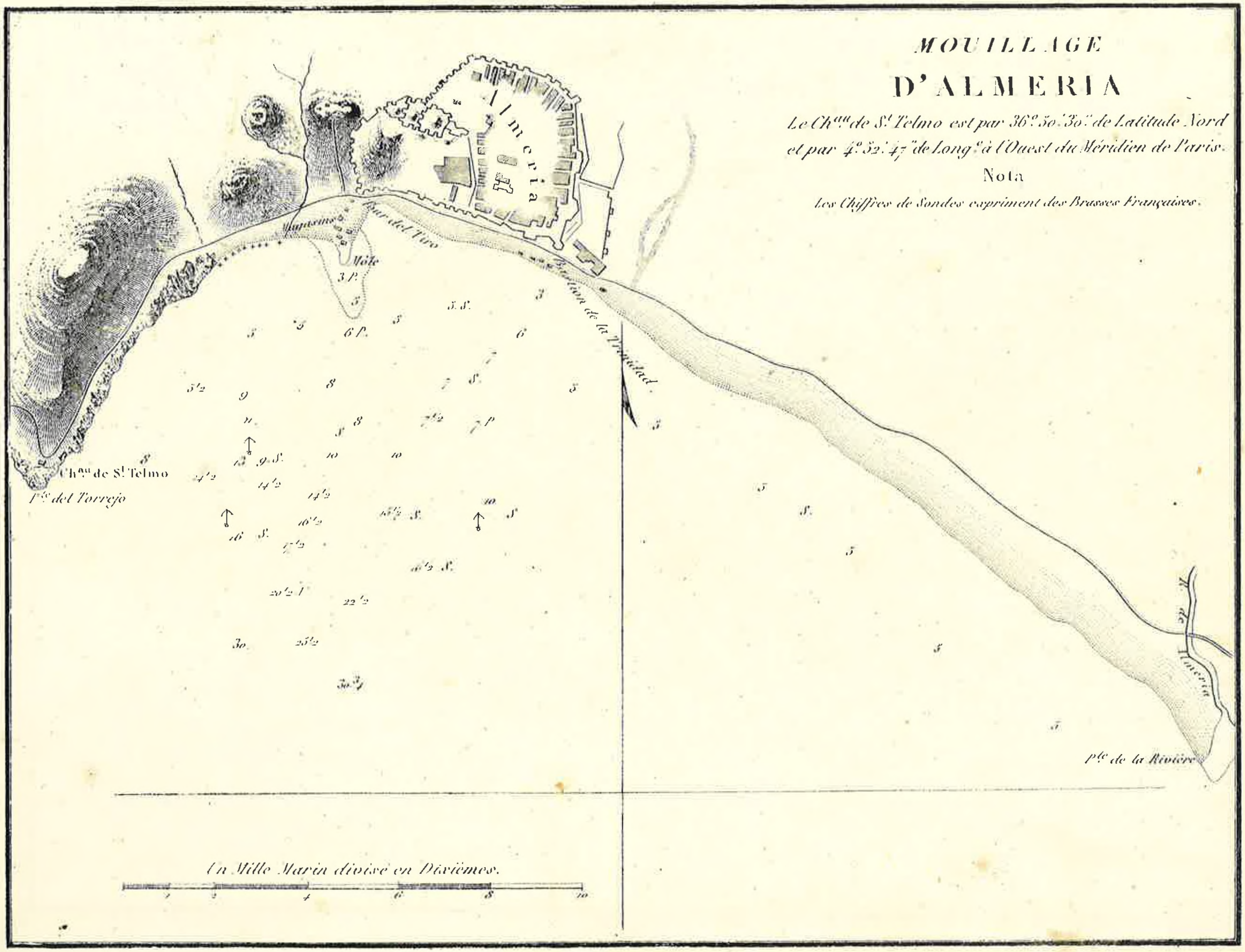
MOUILLAGE
D'ALMERIA
Le Chau. de St. Telmo est par 36°. 50'. 30". de Latitude Nord
et par 4°. 52'. 47" de Longe. à l'Ouest du Méridien de Paris.
Nota
Les Chiffres de Sondes expriment des Brasses Françaises.
Almeria
Magasins
Mole
Bar del Tiro
Bastion de la Trinidad
Chau. de St. Telmo
Pte. del Torrejo
Pte. de la Rivière
Un Mille Marin divisé en Dixièmes.

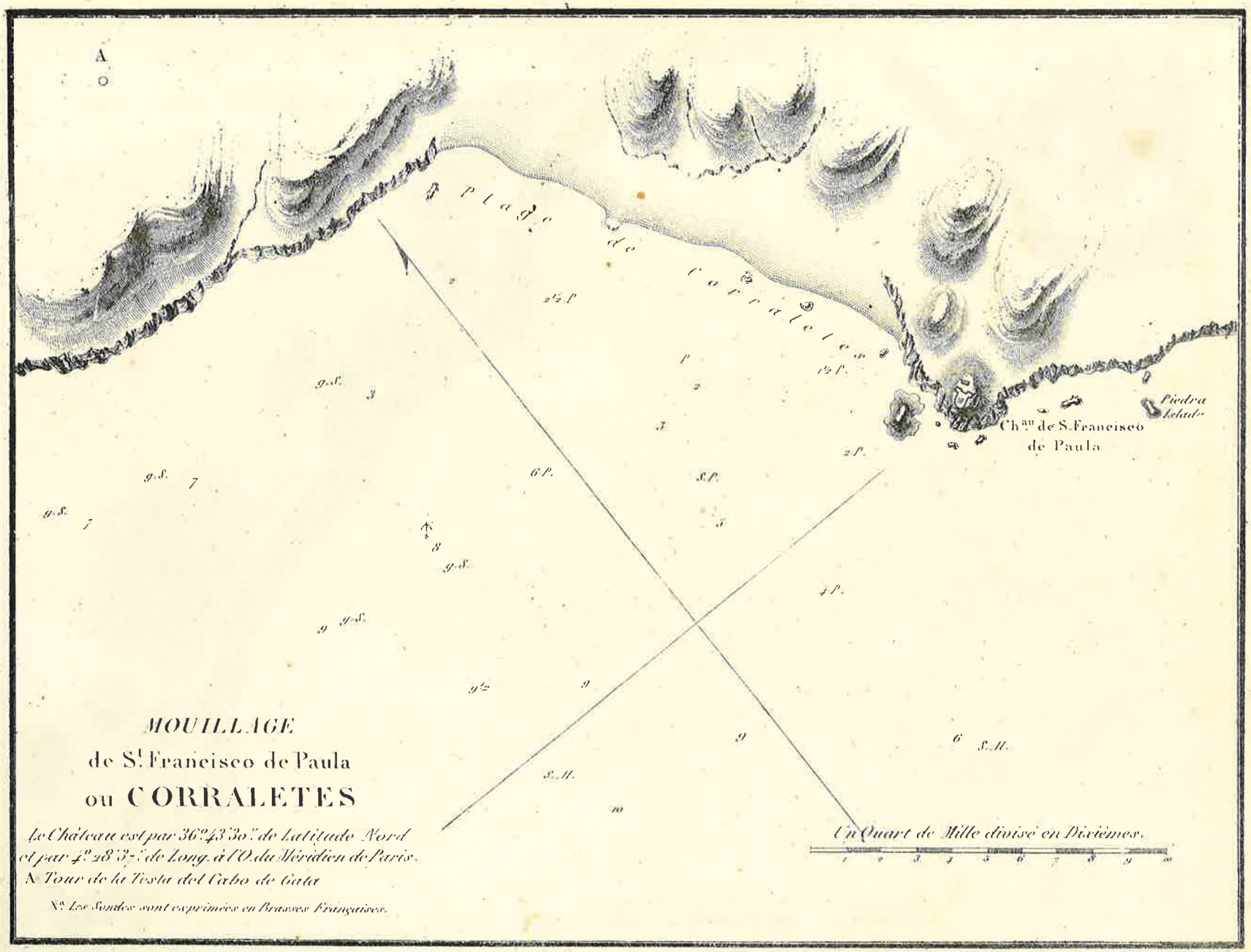


## MOUILLAGE
## de S.t Francisco de Paula
## ou CORRALETES

*le Château est par 36°43'30" de Latitude Nord*
*et par 4° 28' 3/4 de Long. à l'O. du Méridien de Paris.*
*A Tour de la Vesta del Cabo de Gata*

N.a *Les Sondes sont exprimées en Brasses Françaises.*

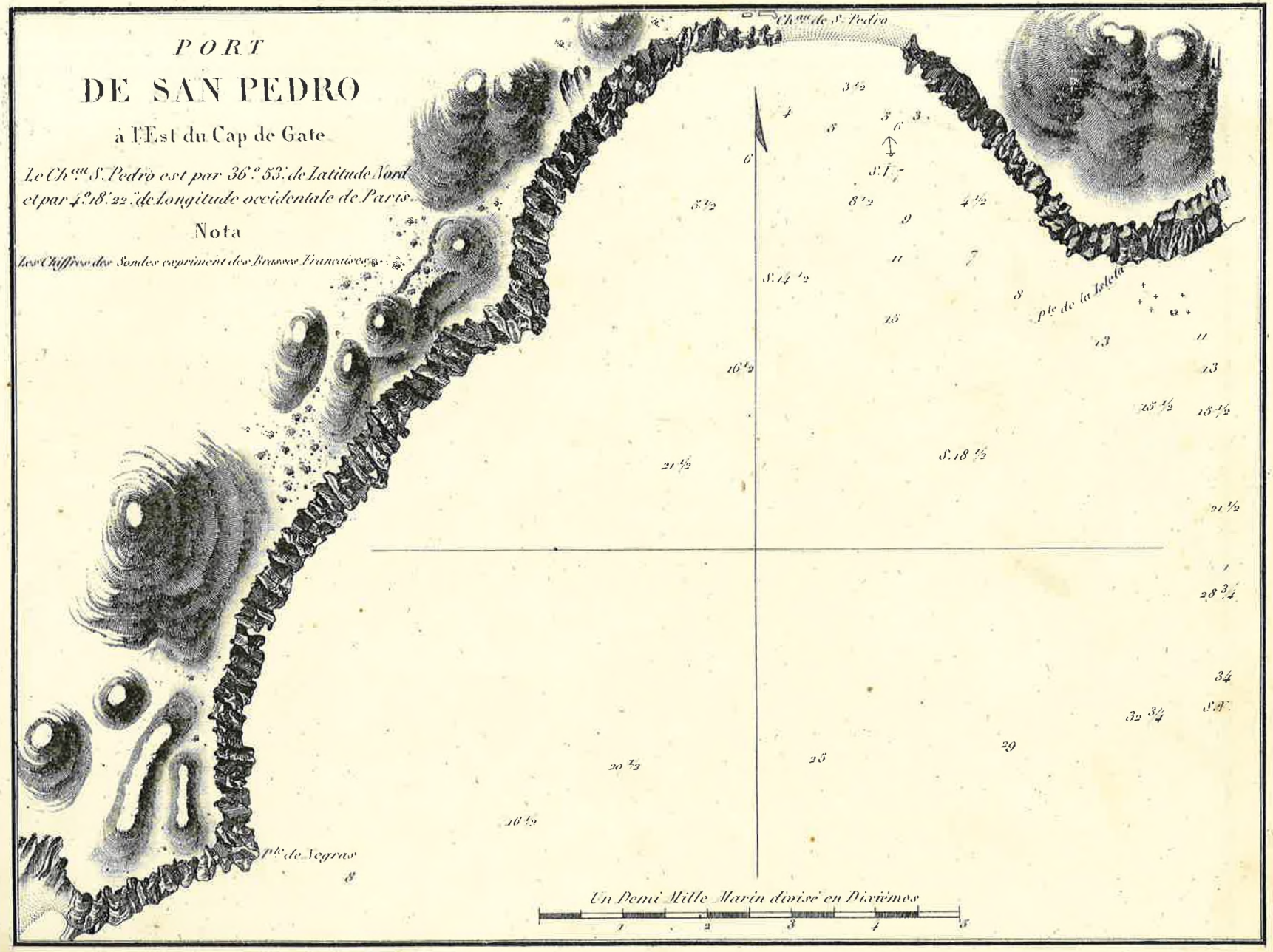
PORT
DE SAN PEDRO
à l'Est du Cap de Gate
Le Ch.au S. Pedro est par 36.° 53'. de Latitude Nord
et par 4.° 18'. 22". de Longitude occidentale de Paris.
Nota
Les Chiffres des Sondes expriment des Brasses Françaises.
Ch.au de S. Pedro
pte de la Isleta
Pte de Negras
Un Demi Mille Marin divisé en Dixièmes
1
2
3
4
5

# ANSE
# DE LOS ESCULLOS
## ou Mahomet Arracz

*Le Ch.au S.t Felipe est par 36°. 48'. de Latit. N. et par 4°. 22'. 27". de Long. Occ. de Paris.*

Nota

*Les Chiffres des Sondes expriment des Brasses Françaises*

*Un Demi Mille Marin donné en Pixièmes*

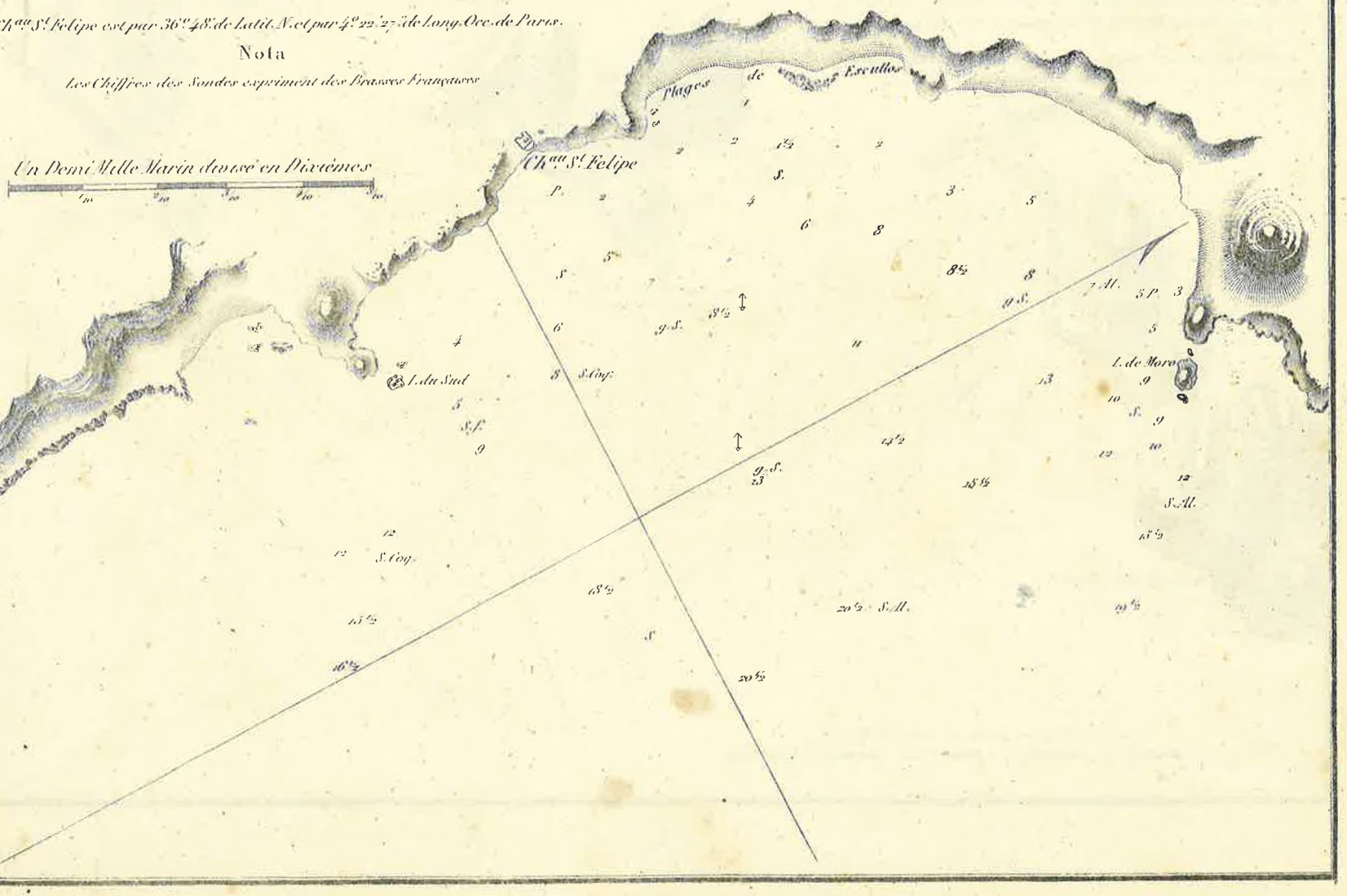

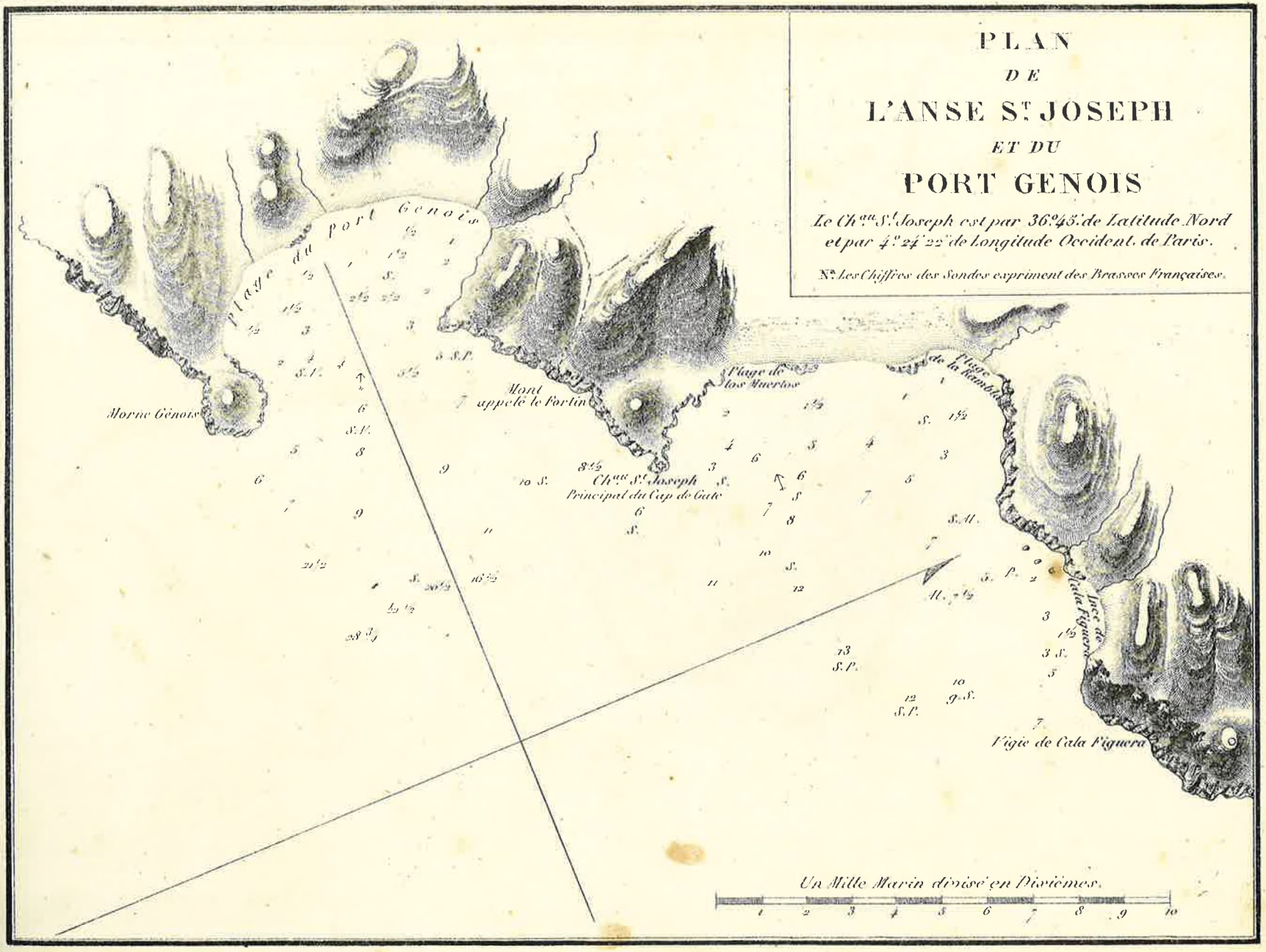
PLAN
DE
L'ANSE St. JOSEPH
ET DU
PORT GENOIS
Le Chau St. Joseph est par 36°43'. de Latitude Nord
et par 4°24'22". de Longitude Occident. de Paris.
Nb. Les Chiffres des Sondes expriment des Brasses Françaises.
Plage du port Genois
Morne Génois
Mont appelé le Fortin
Plage de los Huertos
Plage de la Rambla
Chau St. Joseph
Principal du Cap de Gate
Ance de Cala Figuera
Vigie de Cala Figuera
Un Mille Marin divisé en Dixièmes.
1 2 3 4 5 6 7 8 9 10

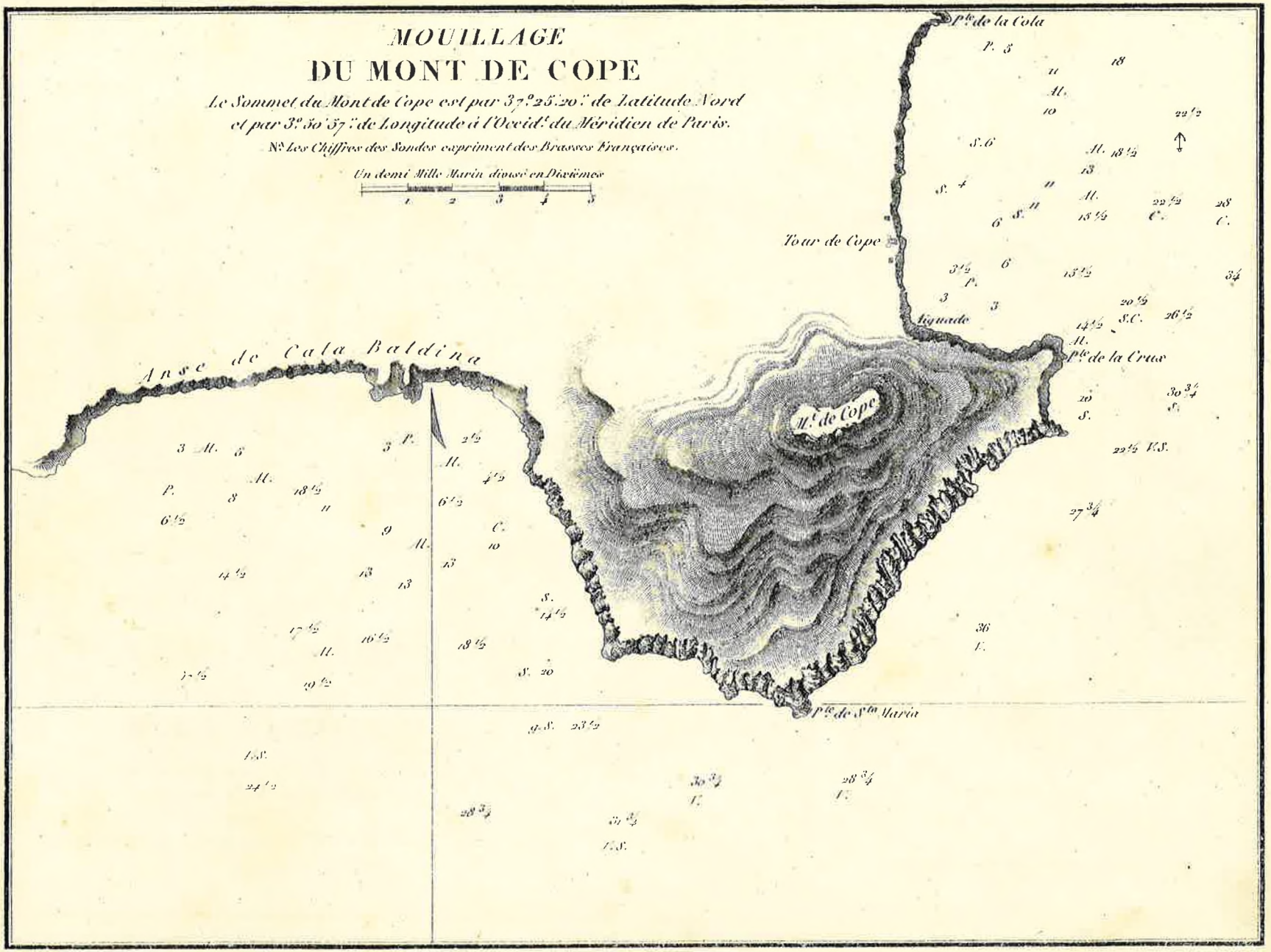
MOUILLAGE
DU MONT DE COPE
Le Sommet du Mont de Cope est par 37°.25'.20". de Latitude Nord
et par 3°.50'.57". de Longitude à l'Occid.t du Méridien de Paris.
N.s Les Chiffres des Sondes expriment des Brasses Françaises.
Un demi Mille Marin divisé en Dixièmes
1 2 3 4 5
Anse de Cala Baldina
Tour de Cope
Aiguade
M.t de Cope
P.te de la Cola
P.te de la Crux
P.te de S.ta Maria

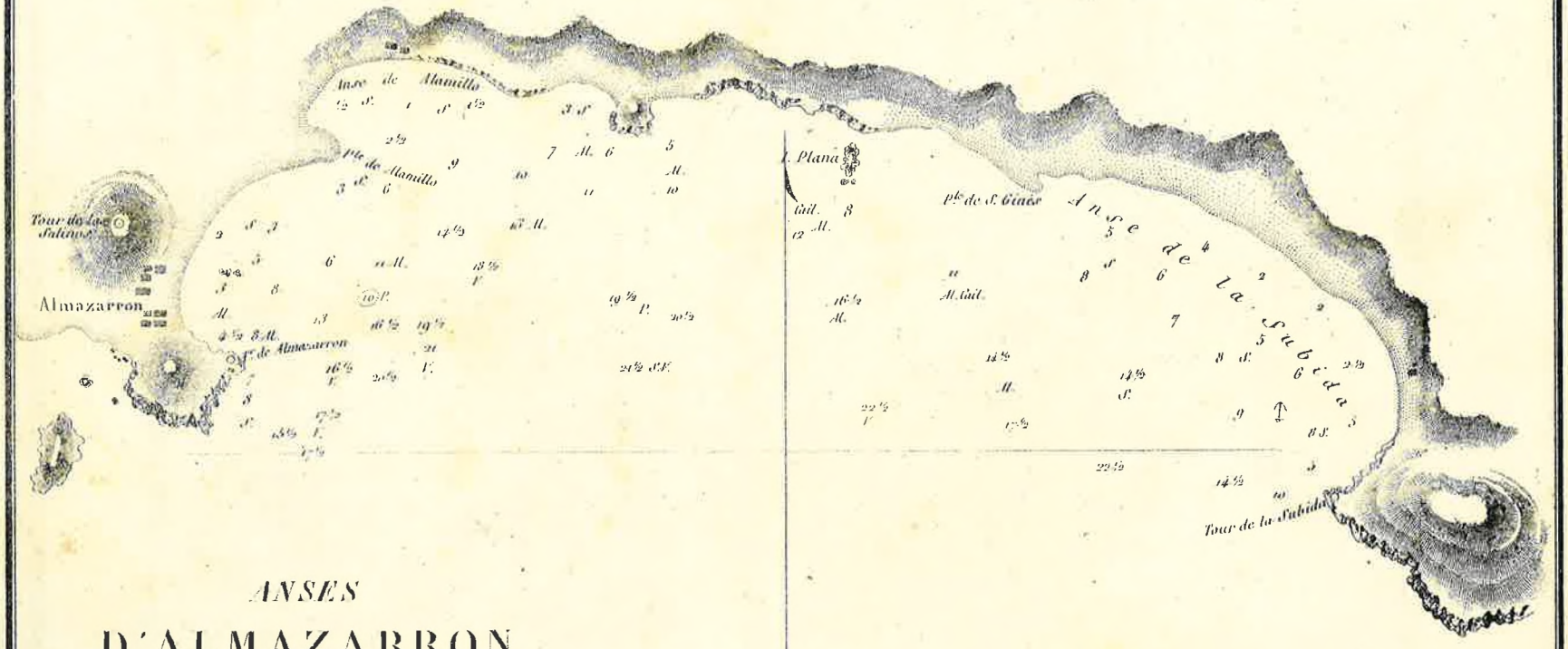


# *ANSES*
# D'ALMAZARRON
# et
# DE LA SUBIDA

*La Tour de la Subida est par 37°32'30" de latitude Nord et par 3°31'5" de Longit.e a l'Occid.t du Méridien de Paris.*

Nota.

*Les Chiffres des Sondes expriment des Brasses Françaises.*

*Un Mille Marin Divisé en Dixièmes.*

1 2 3 4 5 10

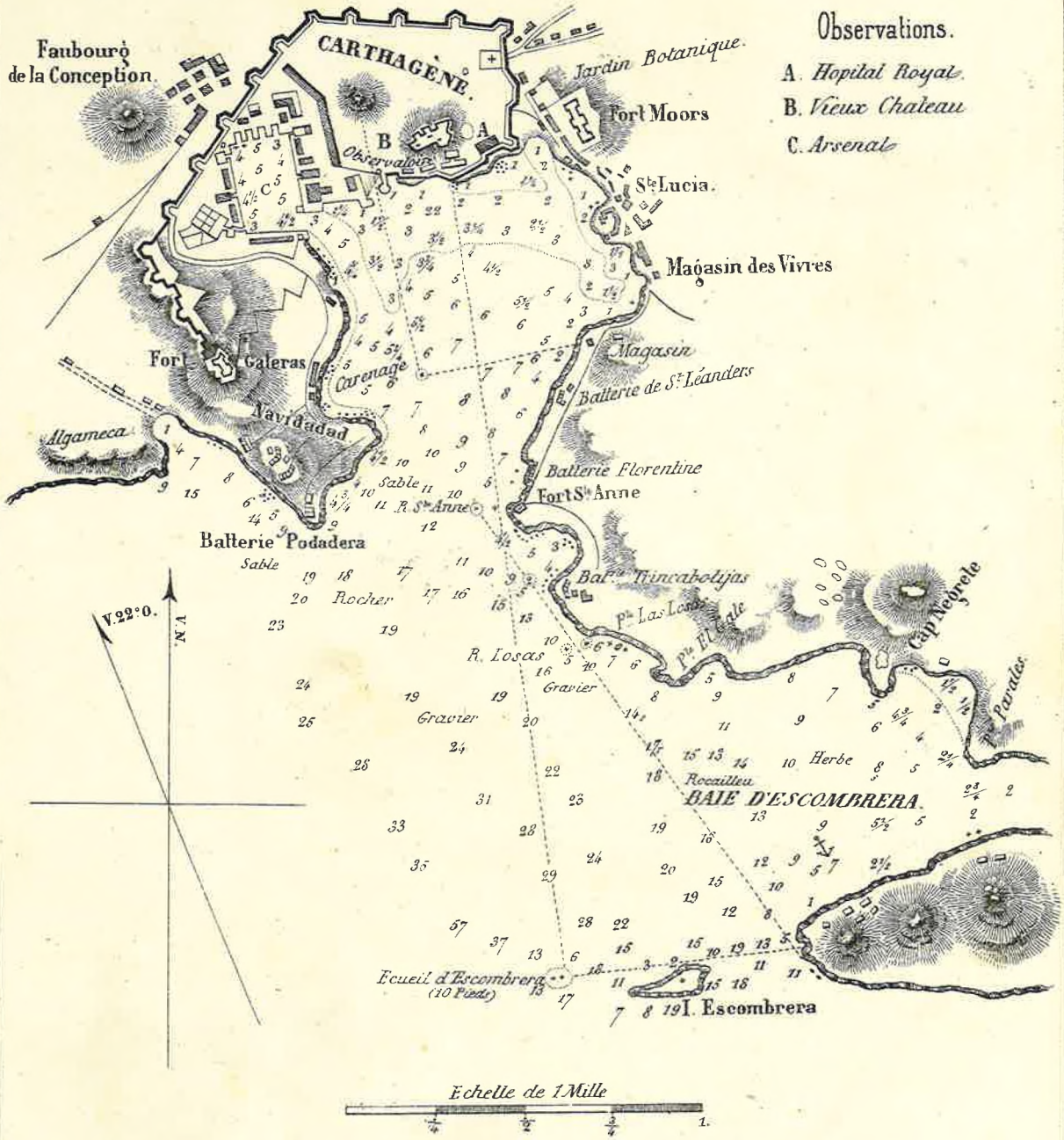


# PORT & RADE DE CARTHAGÈNE.

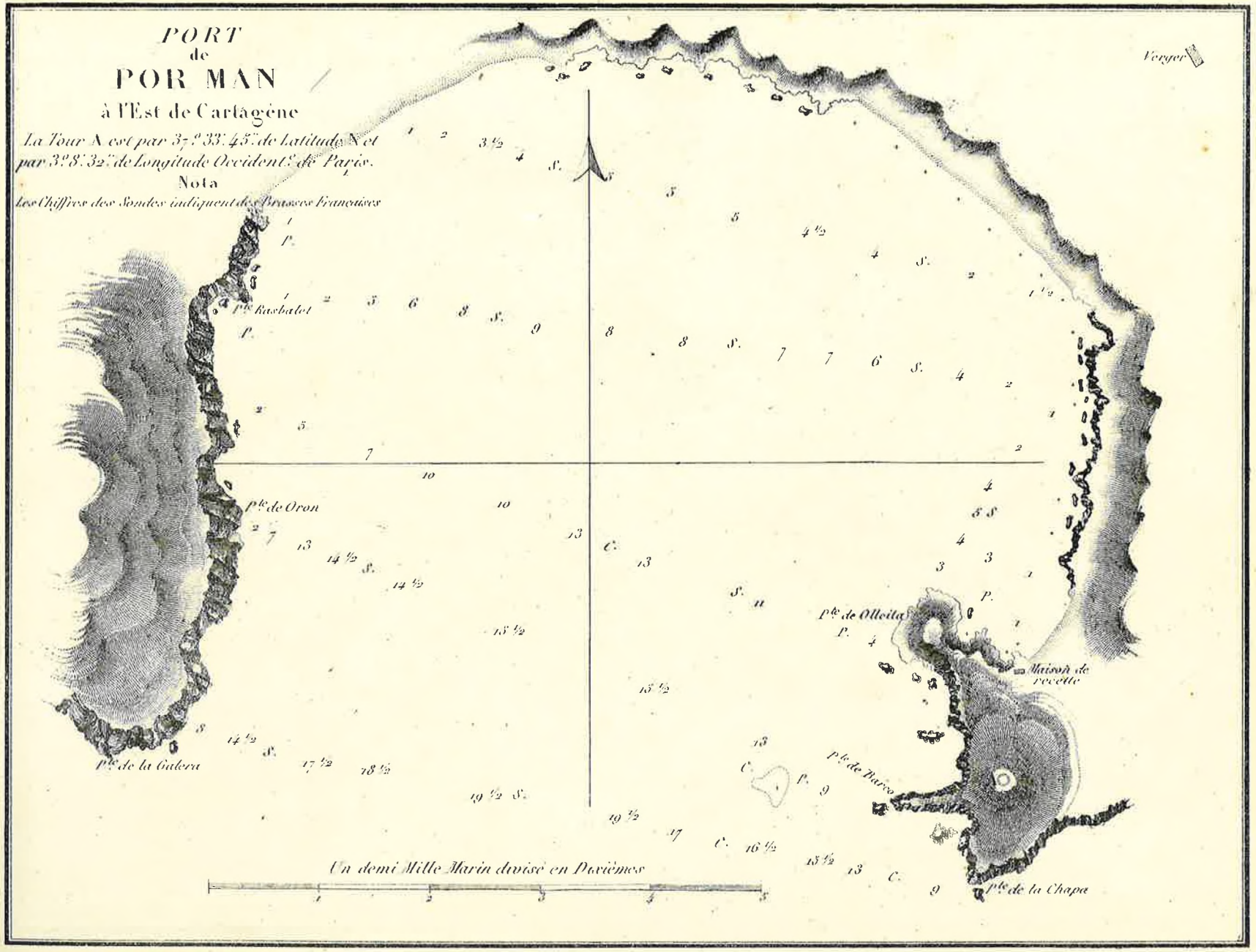
PORT
de
POR MAN
à l'Est de Cartagène
La Tour A est par 37.° 33' 45" de Latitude N. et par 3.° 8' 32" de Longitude Occident.e de Paris.
Nota
Les Chiffres des Sondes indiquent des Brasses françoises
Verger
P.te Rasbalet
P.te de Oron
P.te de la Galera
P.te de Olleita
Maison de recette
P.te de Parco
P.te de la Chapa
Un demi Mille Marin divisé en Dixièmes

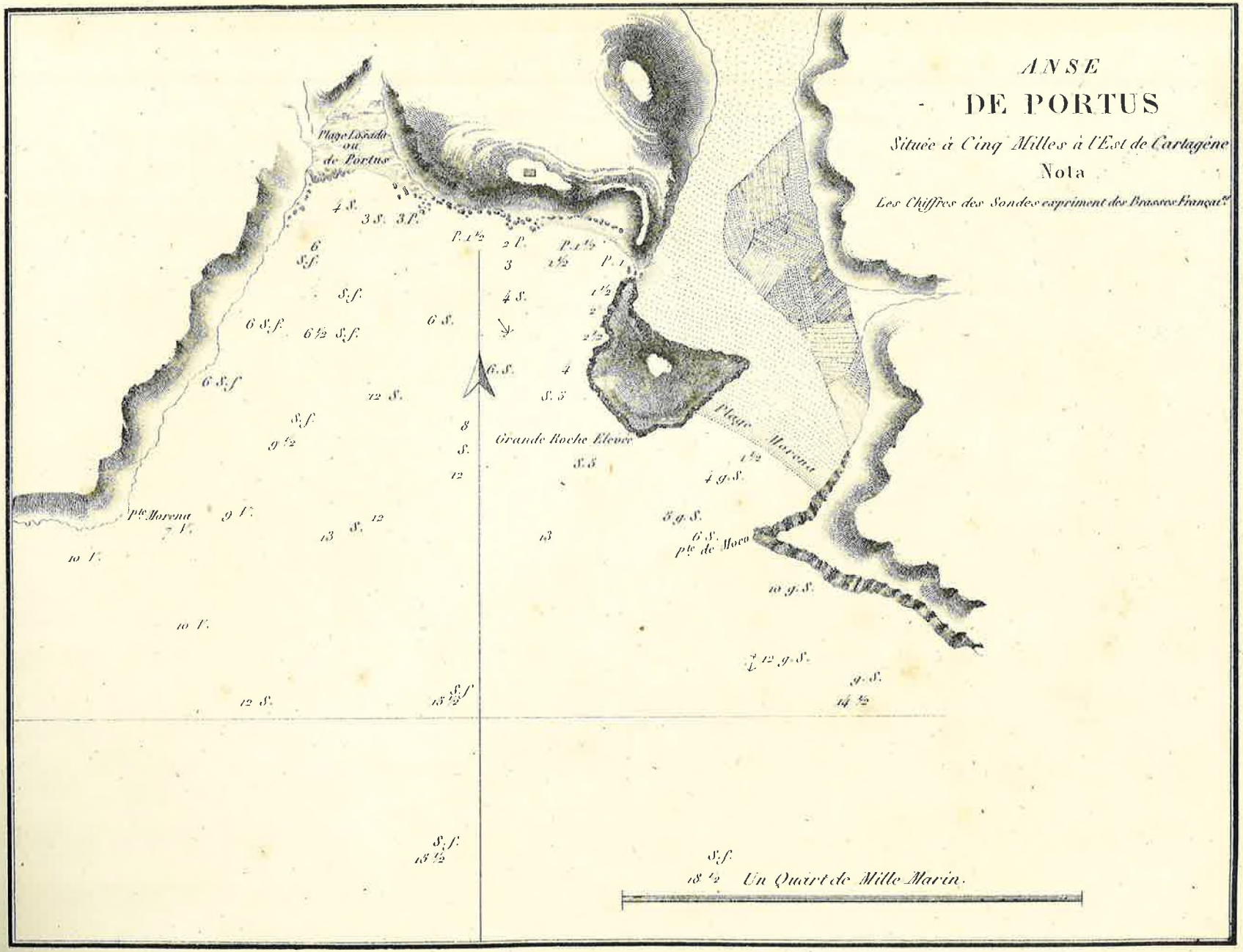
ANSE
DE PORTUS
Située à Cinq Milles à l'Est de Cartagène
Nota
Les Chiffres des Sondes expriment des Brasses Français
Plage Losada ou de Portus
Grande Roche Elevée
Plage Morena
Pte Morena
Pte de Moco
Un Quart de Mille Marin.

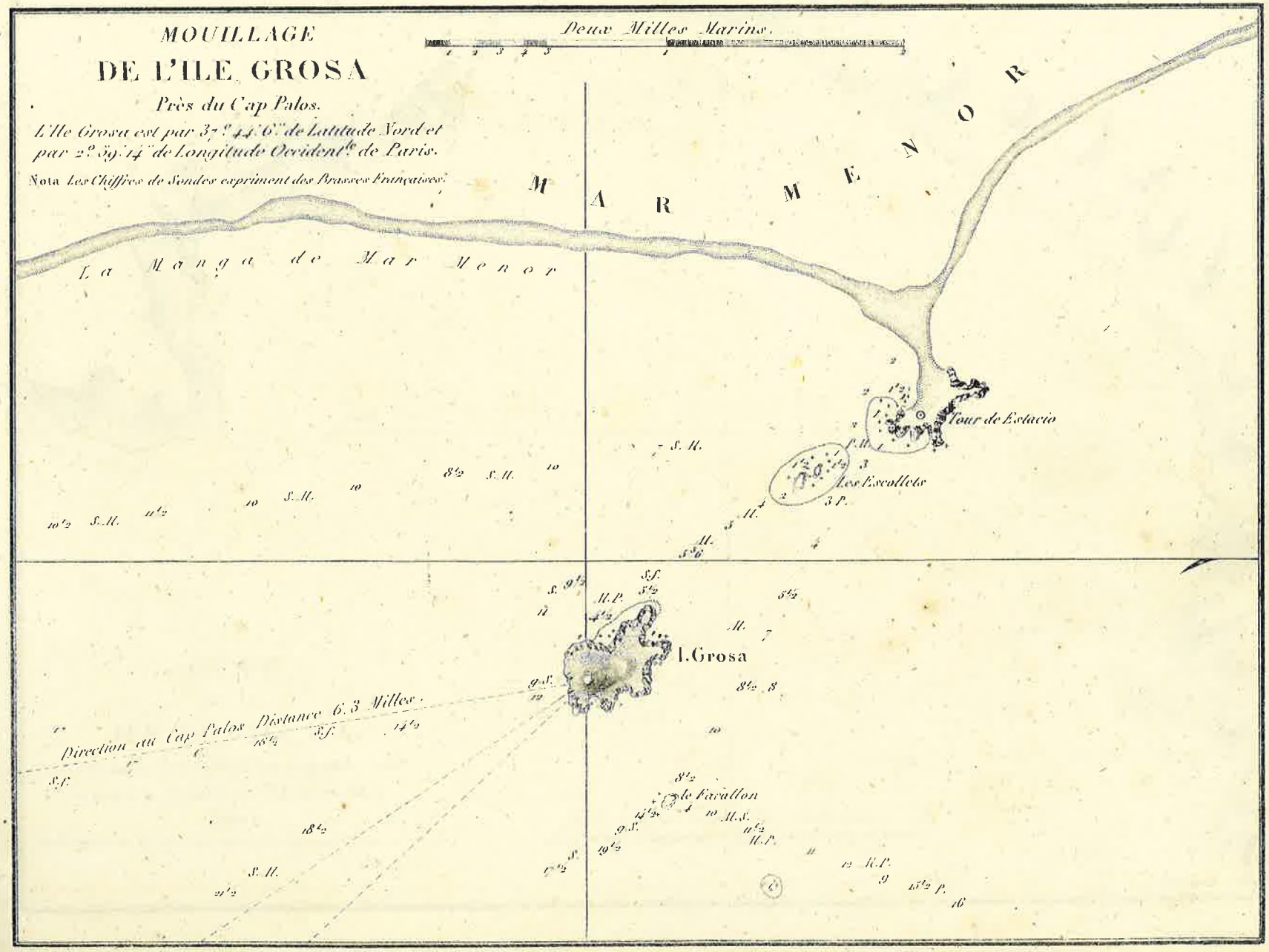
MOUILLAGE
DE L'ILE GROSA
Près du Cap Palos.
L'Ile Grosa est par 37.° 44.' 6." de Latitude Nord et
par 2.° 39.' 14." de Longitude Occident.le de Paris.
Nota Les Chiffres de Sondes expriment des Brasses Françaises.
Deux Milles Marins.
M A R M E N O R
La Manga de Mar Menor
Tour de Estacio
Les Escollets
I. Grosa
Le Vacallon
Direction au Cap Palos Distance 6.3 Milles.

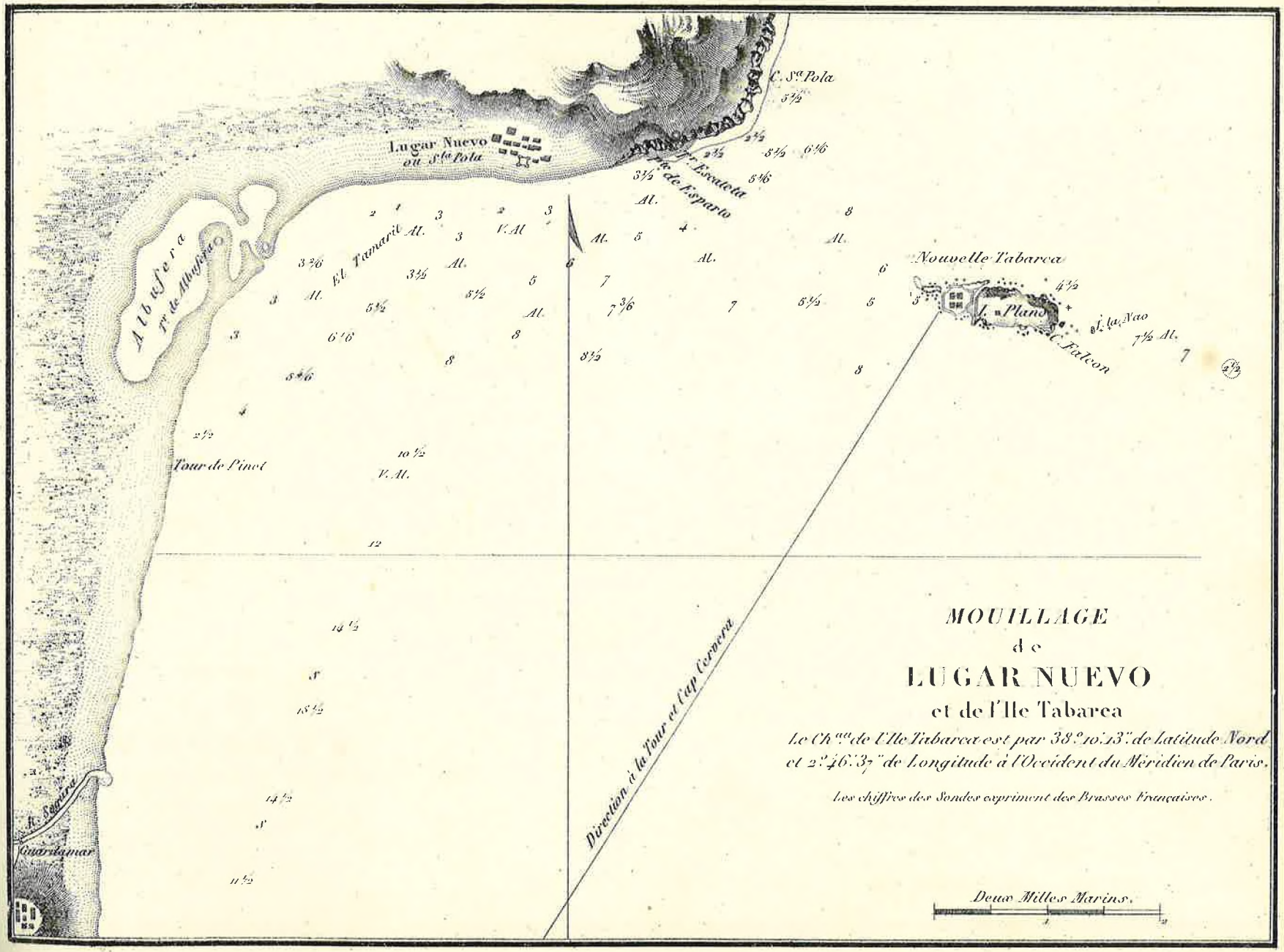


# MOUILLAGE
de
# LUGAR NUEVO
## et de l'Ile Tabarca

*Le Ch.^au de l'Ile Tabarca est par 38.° 10.' 13." de latitude Nord et 2.° 46.' 37." de Longitude à l'Occident du Méridien de Paris.*

*Les chiffres des Sondes expriment des Brasses Françaises.*

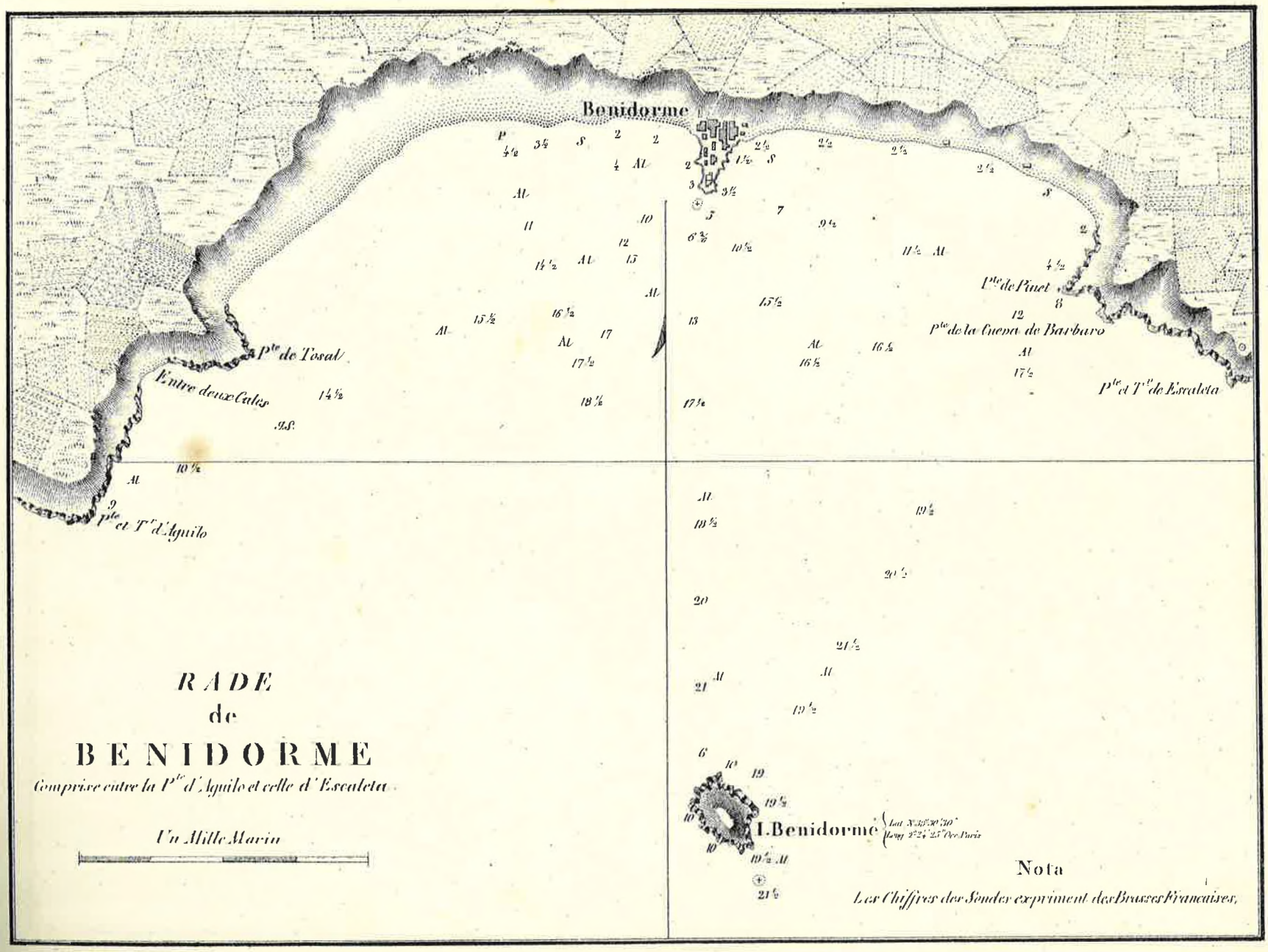
Benidorme
P^te de Tosal
Entre deux Cales
P^te et T^r d'Aguilo
P^te de Pinet
P^te de la Cueva de Barbaro
P^te et T^r de Escaleta
I. Benidorme
Lat. N. 38° 30' 30"
Long. 2° 24' 25" Occ. Paris
RADE
de
BENIDORME
Comprise entre la P^te d'Aguilo et celle d'Escaleta
Un Mille Marin
Nota
Les Chiffres des Sondes expriment des Brasses Françaises.

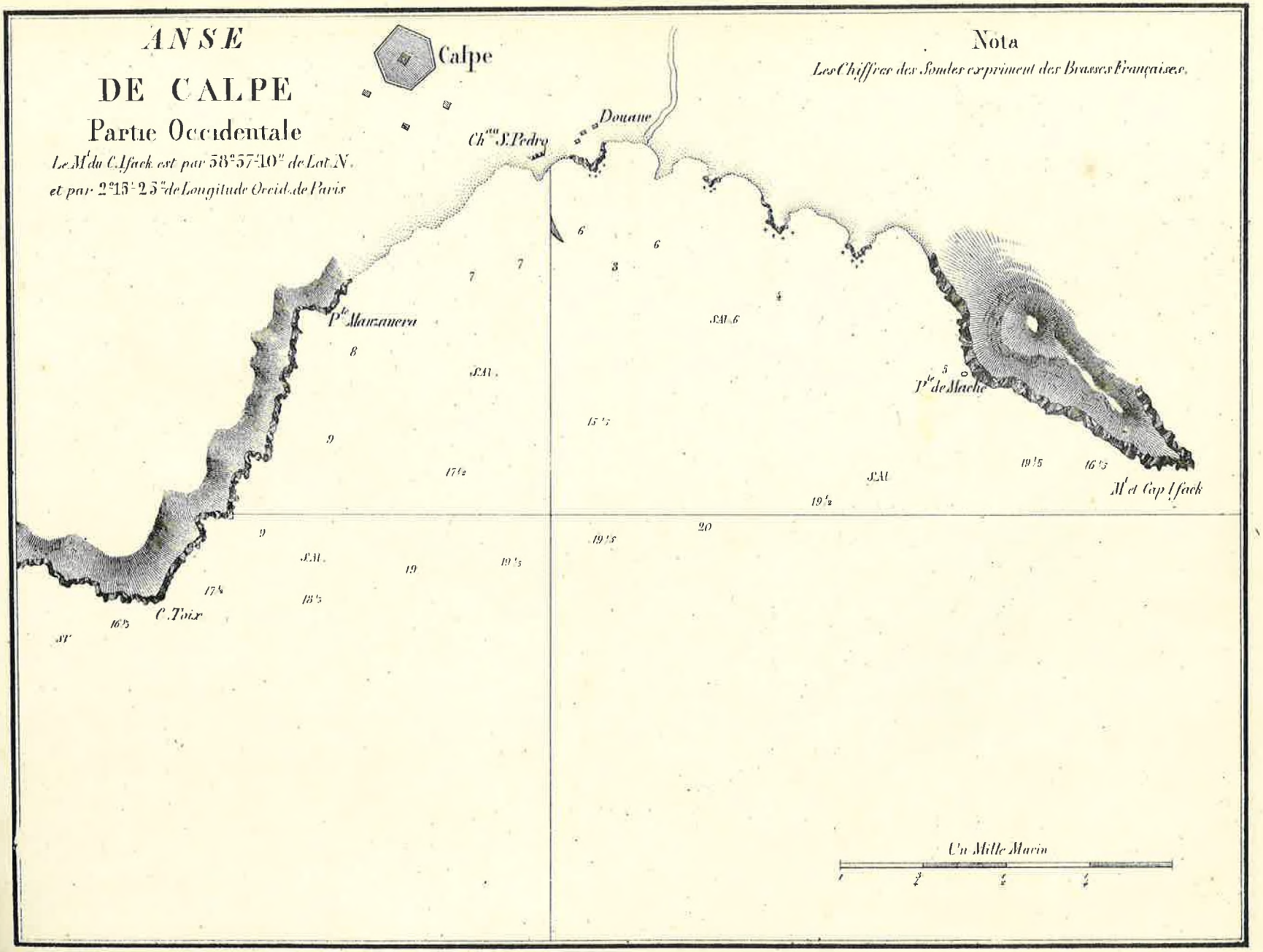
ANSE
DE CALPE
Partie Occidentale
Le Mt du C. Ifack est par 58°57'10" de Lat. N.
et par 2°15'25" de Longitude Occid. de Paris
Calpe
Nota
Les Chiffres des Sondes expriment des Brasses Françaises.
Douane
Chau S. Pedro
Pte Manzanera
Pte de Mache
Mt et Cap Ifack
C. Toix
Un Mille Marin

# ANSE
# DE CALPE
## Partie Orientale.

*Le M.t du Cap Iſack eſt par 38.° 37.' 10." de Latit. N.*
*et par 2.° 15.' 25." de Longitude Occident. de Paris.*

*N.a Les Chiffres des Sondes expriment des Brasses Françaises.*

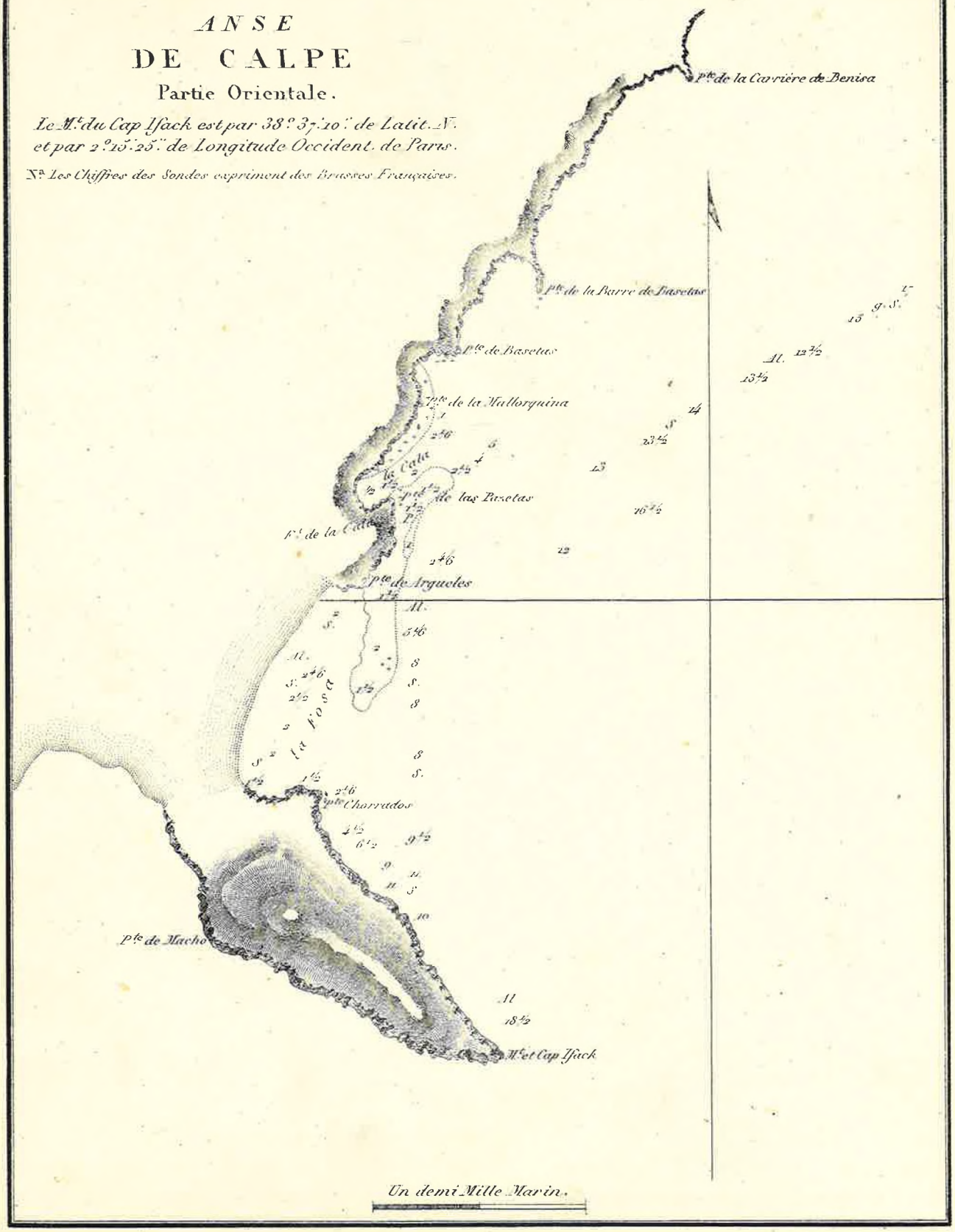

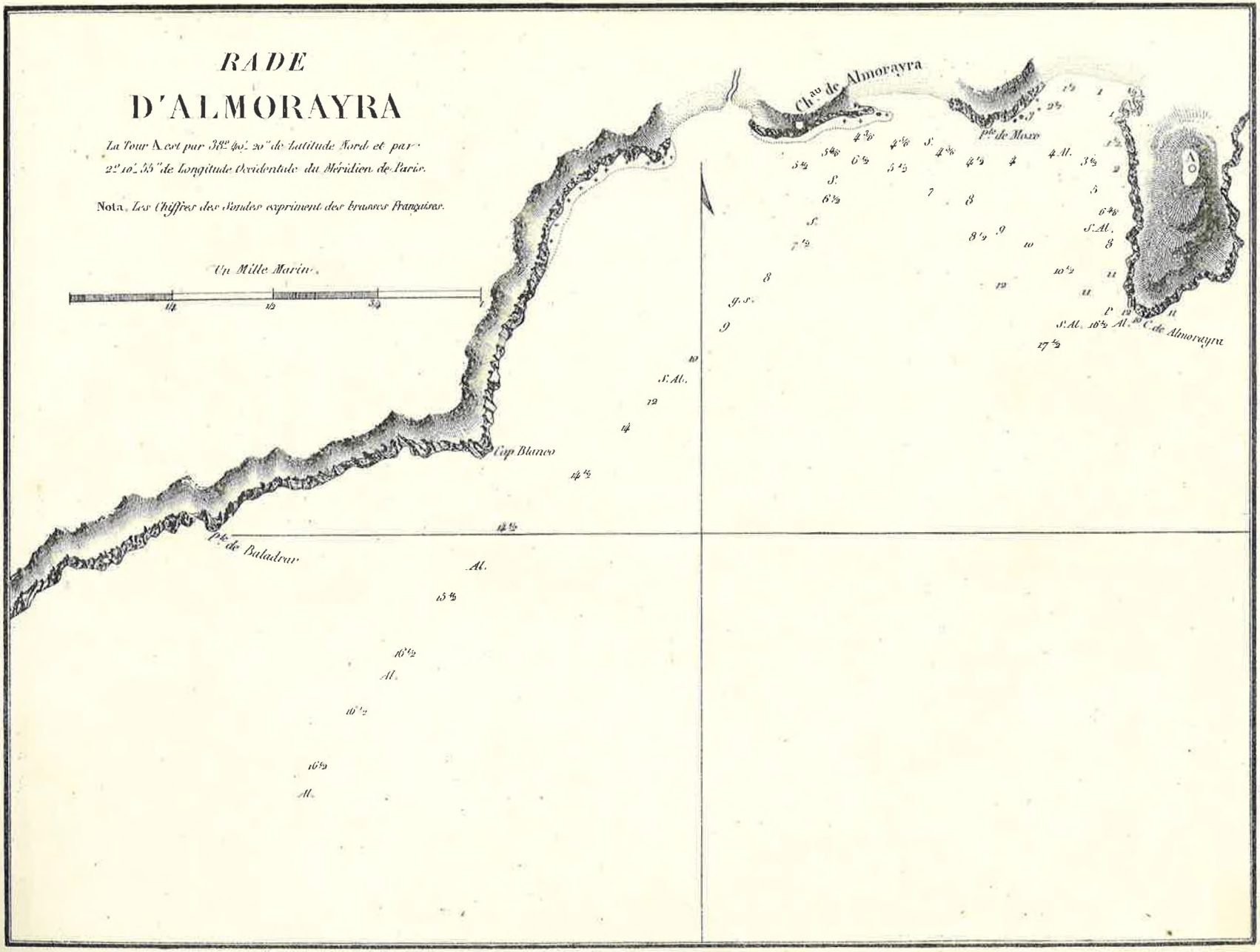
RADE
D'ALMORAYRA
La Tour A est par 38° 40'. 20" de Latitude Nord et par
2° 10'. 55" de Longitude Occidentale du Méridien de Paris.
Nota. Les Chiffres des Sondes expriment des brasses Françaises.
Un Mille Marin.
Ch.au de Almorayra
Pte de Moxo
C. de Almorayra
Cap Blanco
Pte de Baladrar

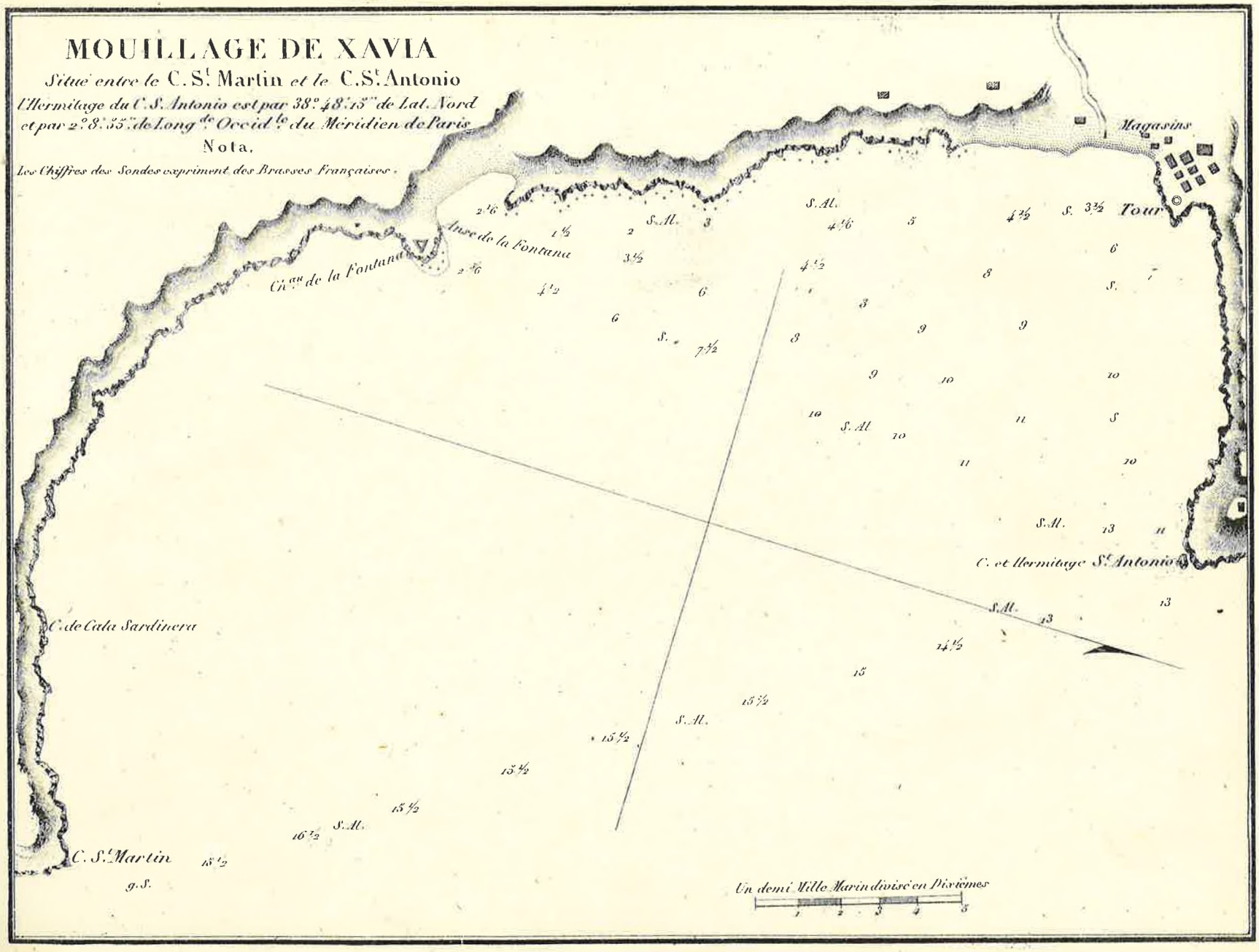
MOUILLAGE DE XAVIA
Situé entre le C.S.t Martin et le C.S.t Antonio
l'Hermitage du C.S. Antonio est par 38°.48'.15" de Lat. Nord
et par 2°.8'.35" de Long.de Occid.le du Méridien de Paris
Nota.
Les Chiffres des Sondes expriment des Brasses Françaises.
Magasins
Tour
Anse de la Fontana
Ch.au de la Fontana
C. et Hermitage S.t Antonio
C. de Cala Sardinera
C. S.t Martin
g.S.
S.Al.
Un demi Mille Marin divisé en Dixièmes

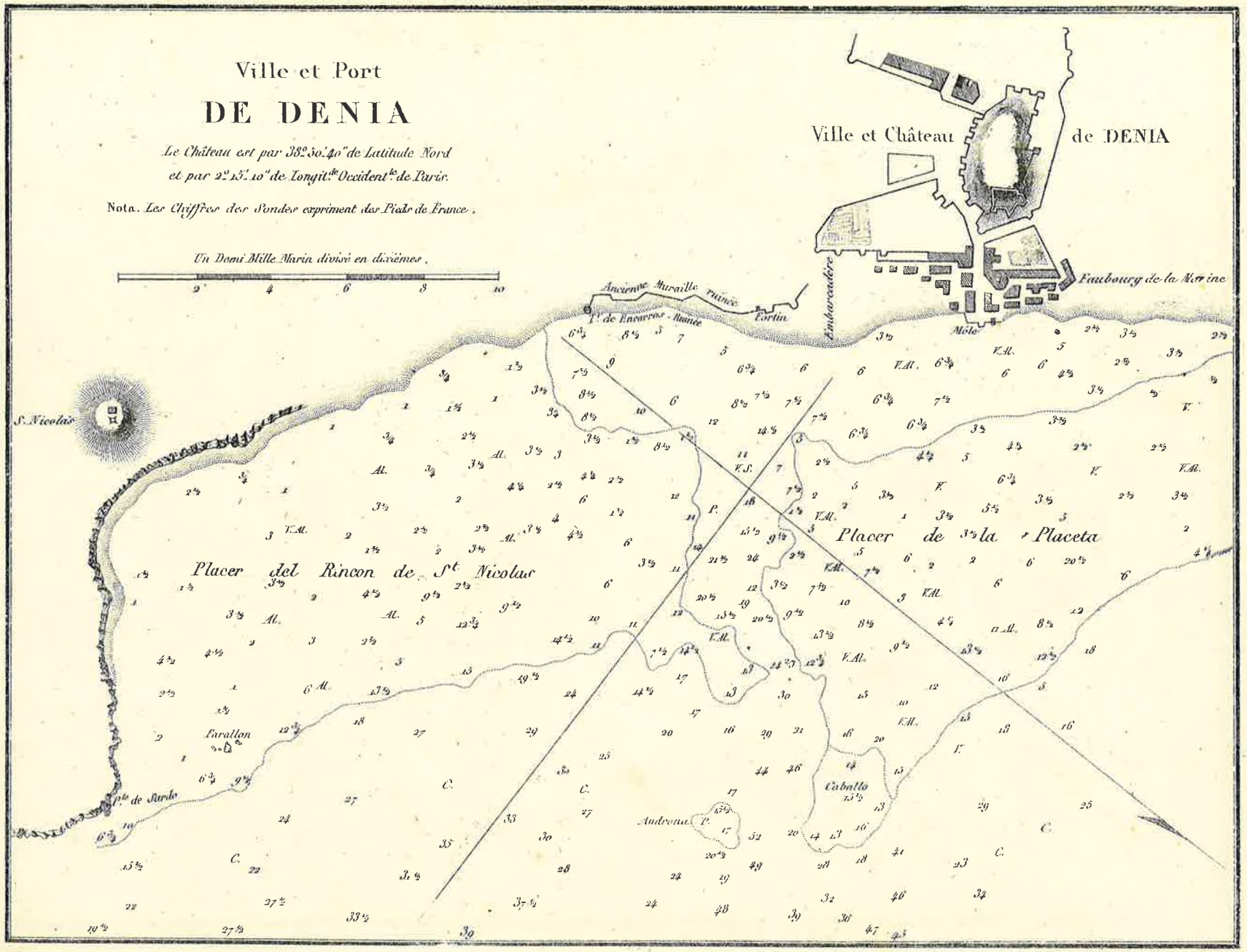
Ville et Port
DE DENIA
Le Château est par 38°.50'.40" de Latitude Nord
et par 2°.15'.10" de Longit.de Occident.le de Paris.
Nota. Les Chiffres des Sondes expriment des Pieds de France.
Un Demi Mille Marin divisé en dixièmes.
2 4 6 8 10
Ville et Château de DENIA
Faubourg de la Marine
Embarcadère
Môle
Ancienne Muraille ruinée
Fortin
S. Nicolas
Placer del Rincon de St. Nicolas
Placer de la Placeta
Parallon
Pte. de Sardo
Caballo
Androna

# MOUILLAGE
# DU CAP CULLERA

*La Tour du Cap est par 39.° 11.' de Latitude Nord*
*et par 2.° 34. 15.' de Longit.e Occid.le de Paris.*

Nota

*Les Chiffres des Sondes expriment des Brasses Françaises.*

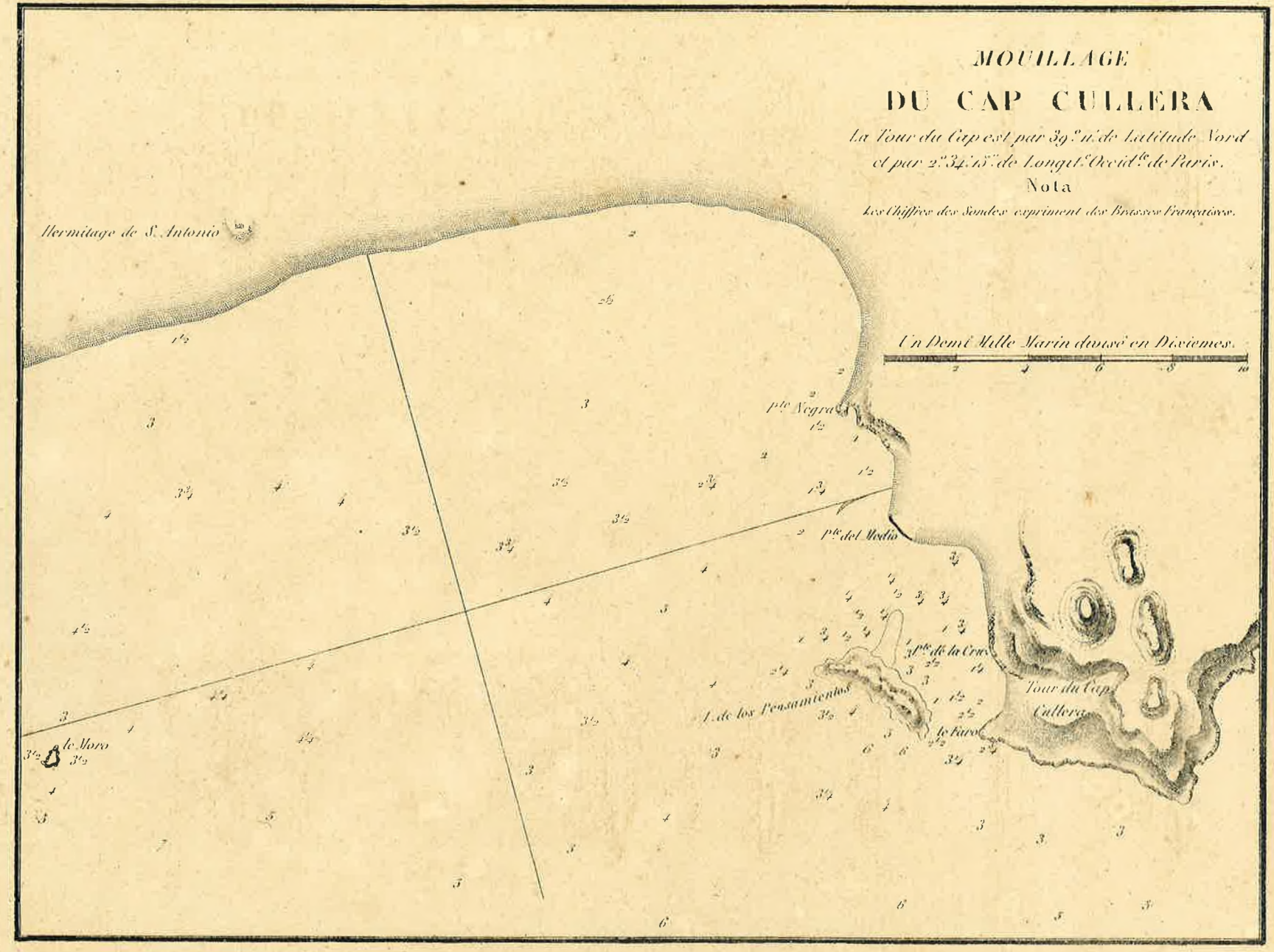

Nota.

*Les Chiffres des Sondes expriment des Pieds Français; les Lettres qui y sont jointes designent la nature des fonds et signifient, S...sable.*

# *MÔLE et GRAO*
# DE VALENCE

*est par 39° 28' 15" de Latitude Nord*
*et par 2° 40' 40" de Long. à l'Ouest de Paris.*

*Un Quart de Mille Marin.*

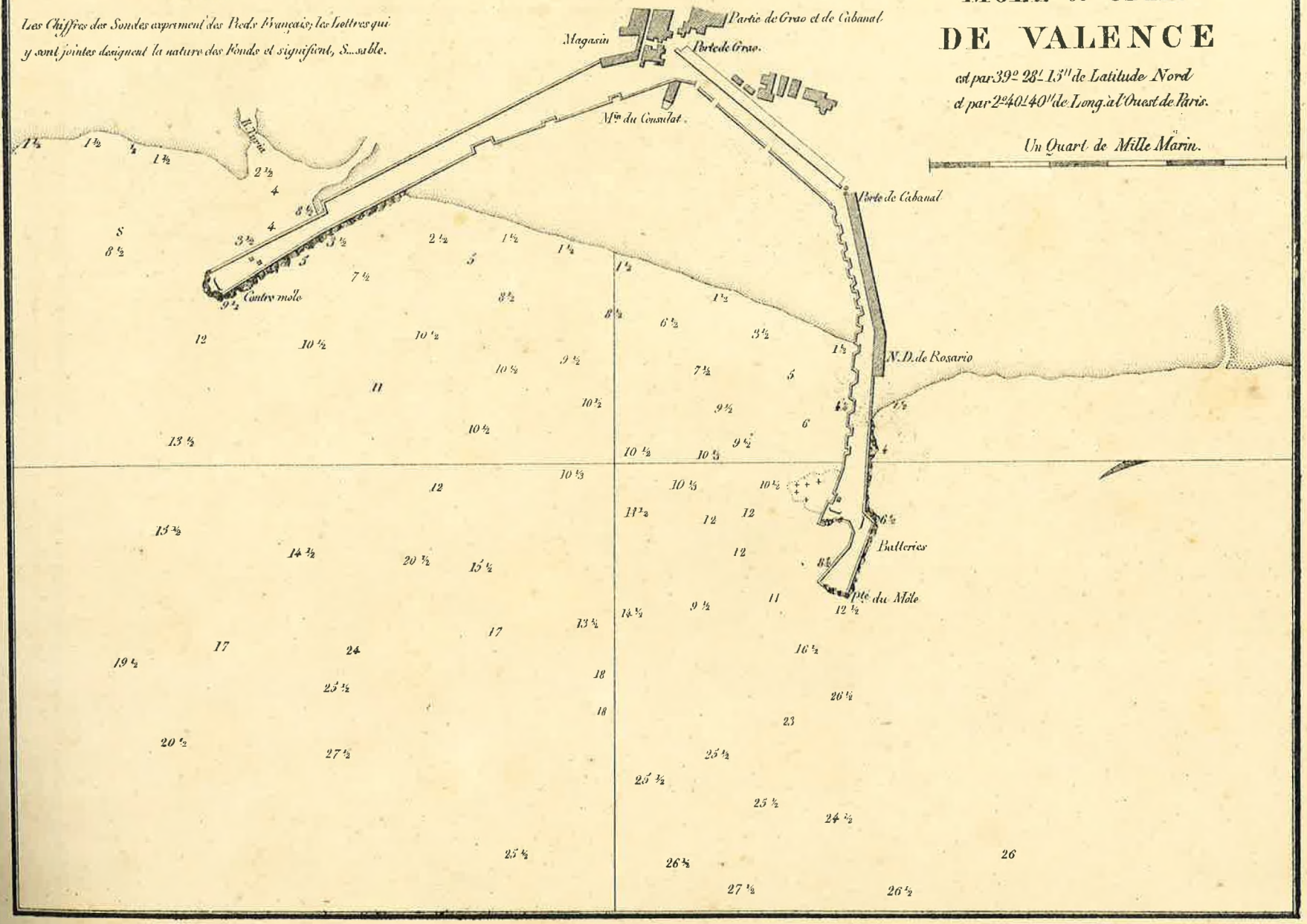

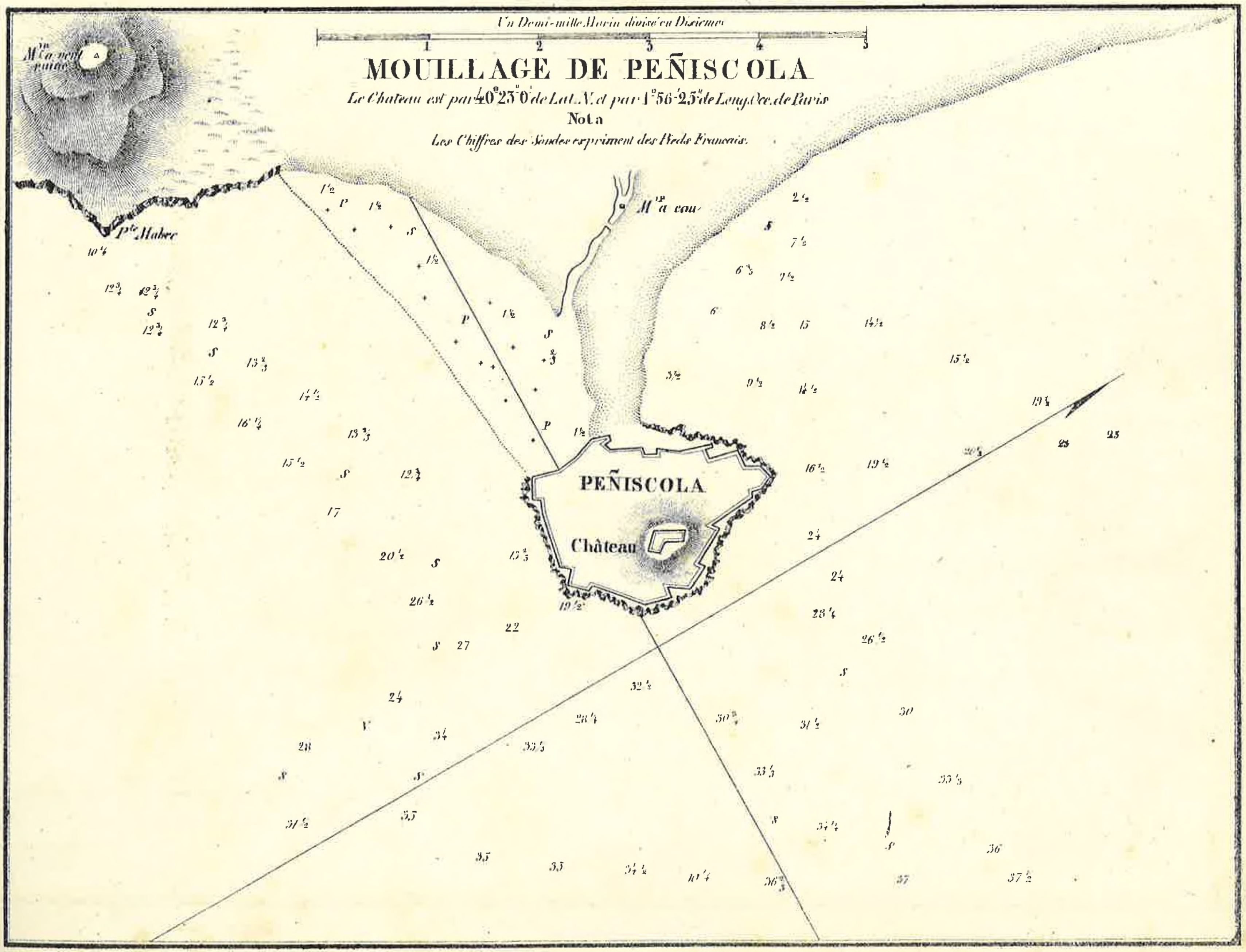
Un Demi-mille Marin divisé en Dixièmes
1
2
3
4
5
MOUILLAGE DE PEÑISCOLA
Le Château est par 40°23'0" de Lat. N. et par 1°56'25" de Long. Occ. de Paris
Nota
Les Chiffres des Sondes expriment des Pieds Français.
Pte Mabre
PEÑISCOLA
Château

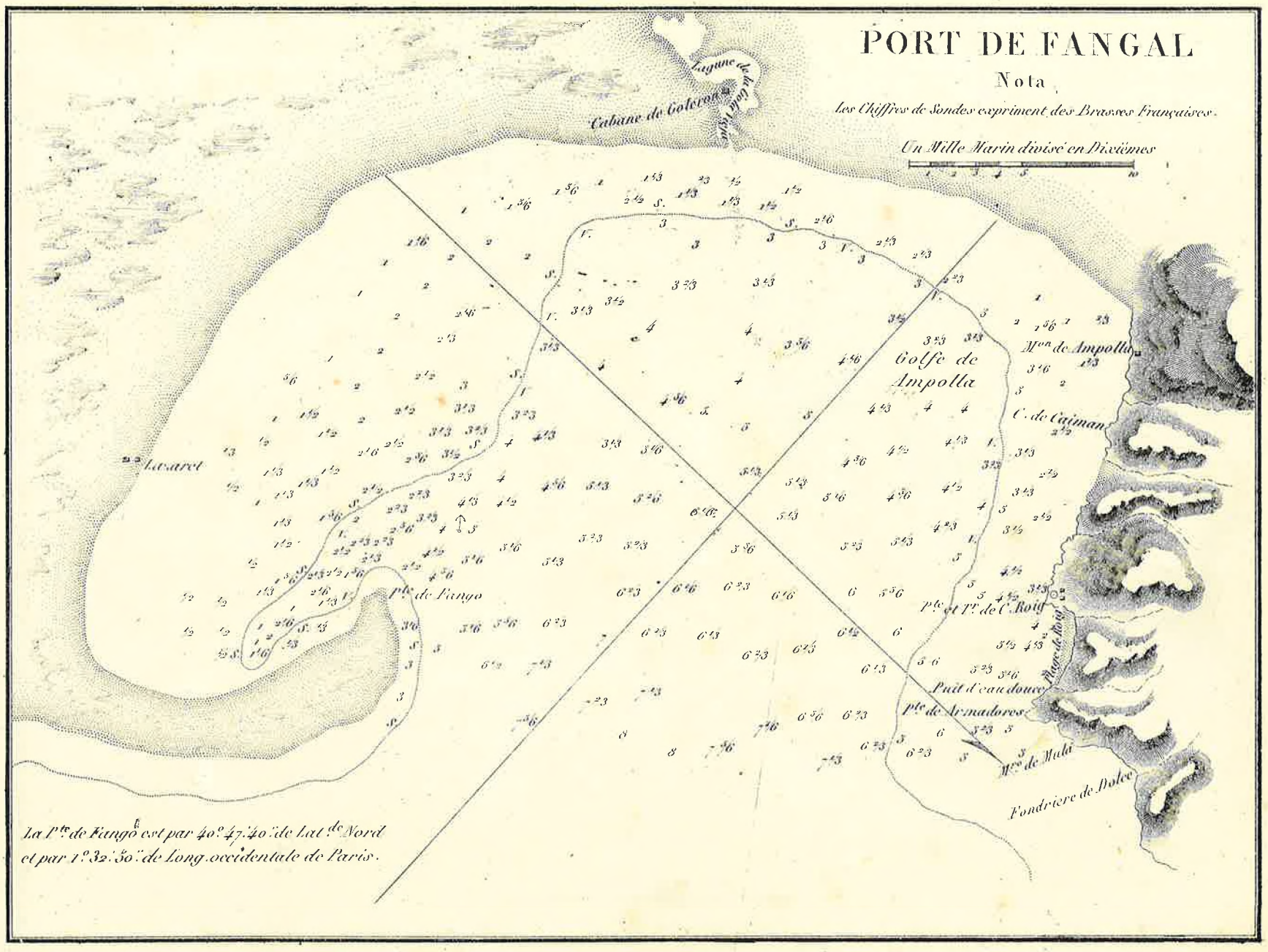
PORT DE FANGAL
Nota
Les Chiffres de Sondes expriment des Brasses Françaises.
Un Mille Marin divisé en Dixièmes
Cabane de Goleron
Lagune de la Gola Vieja
Golfe de Ampolla
Mon de Ampolla
C. de Caiman
Lazaret
Pte de Fango
Pte et Tr de C. Roig
Plage de Roig
Puit d'eau douce
Pte de Armadores
Mre de Mula
Fondriere de Dolce
La Pte de Fango est par 40°.47'.40". de Lat.de Nord
et par 1°.32'.50". de Long. occidentale de Paris.

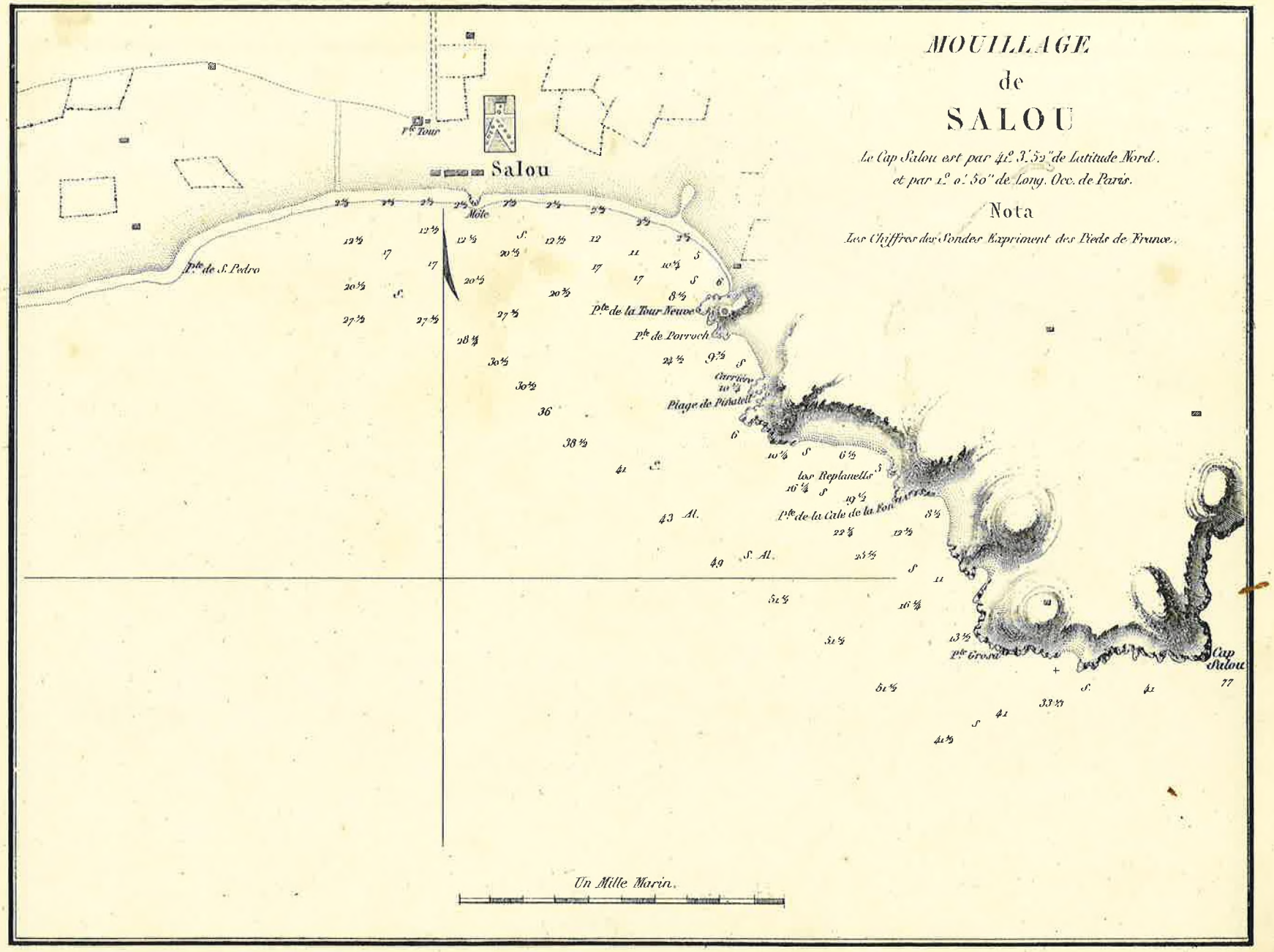
MOUILLAGE
de
SALOU
Le Cap Salou est par 41° 3' 52" de Latitude Nord.
et par 1° 0' 50" de Long. Occ. de Paris.
Nota
Les Chiffres des Sondes Expriment des Pieds de France.
Salou
Môle
Pte de S. Pedro
Pte de la Tour Neuve
Pte de Porroch
Plage de Pinatell
les Replanells
Pte de la Cale de la Font
Pte Grosa
Cap Salou
Un Mille Marin.

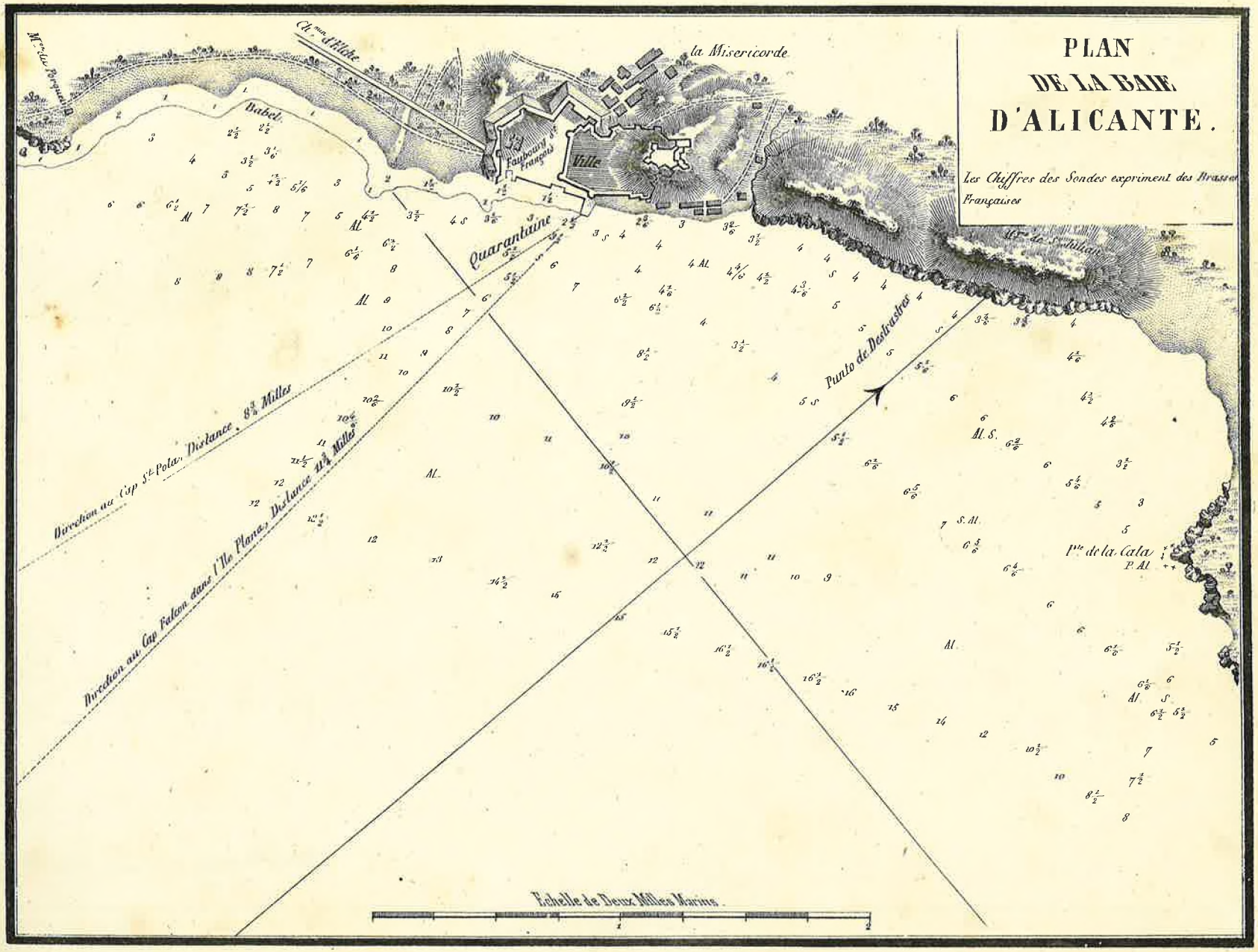
PLAN
DE LA BAIE
D'ALICANTE.
Les Chiffres des Sondes expriment des Brasses Françaises
la Misericorde
Ville
Faubourg St François
Babel
Quarantaine
Punto de Destrastres
Pte de la Cala
Direction au Cap St Pola, Distance 8¾ Milles
Direction au Cap Falcon dans l'Ile Plana, Distance 11¾ Milles
Echelle de Deux Milles Marins.

PORT et RADE
de
BARCELONE
Les Sondes sont exprimées en Pieds de France
Ch.au de Monjuich
Arsenal
Citadelle
Ft. S. Carlos
Barceloneta
La Machine
Lanterne
Hermitage S. Beltran
Grosse Pointe de Monjuich
Direction à la Pte de la Riviere de Llobregat 3. 58 Milles
nouveau Phare
Le Point G est par 41° 21' 48" de Lat. Nord
et par 0° 10' 50" de Longitude Occ. de Paris
Un Demi Mille Marin divisé en Dixièmes

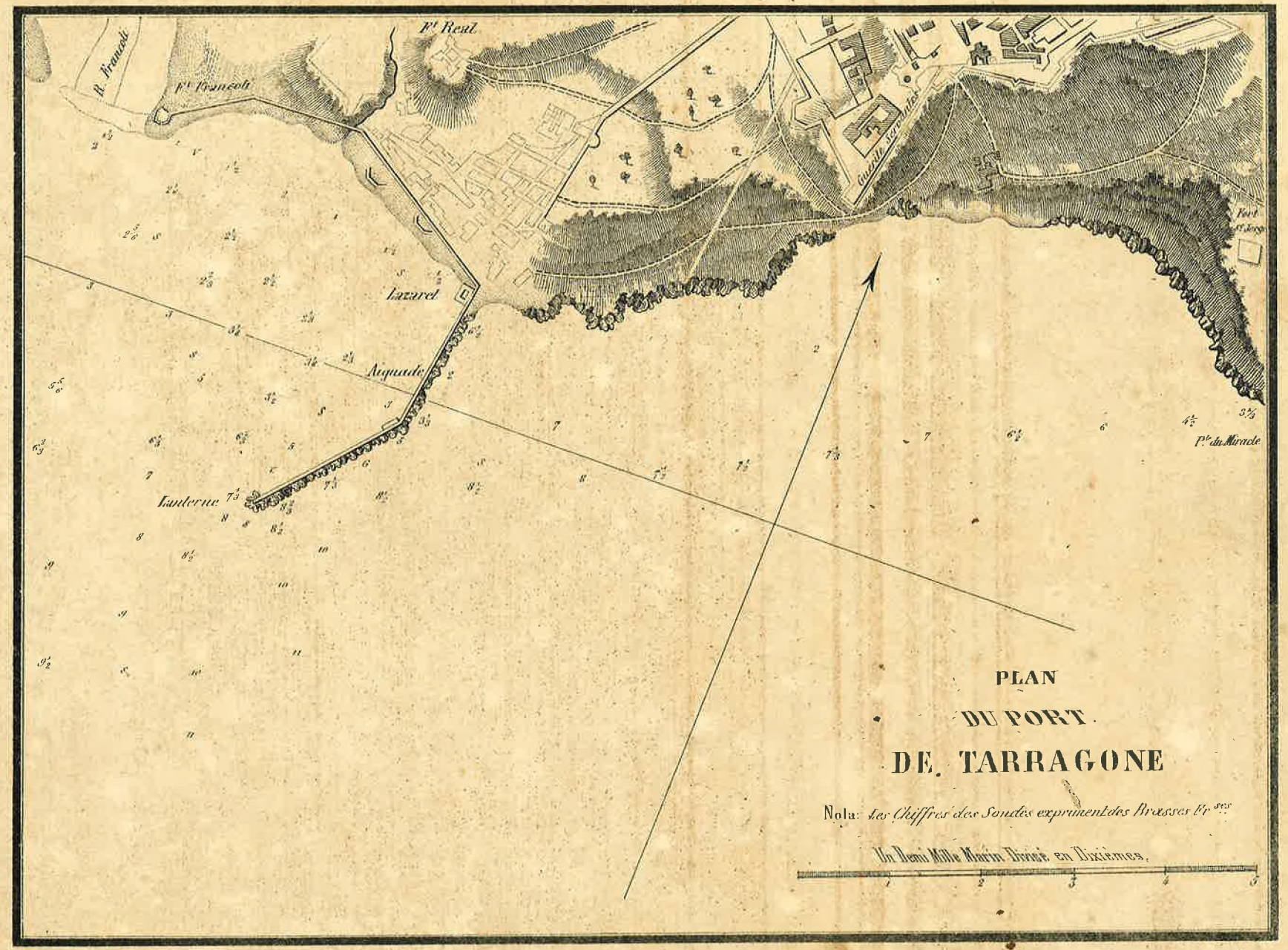
R. Francoli
Pt Reial
Pt Francoli
Lazaret
Aiguade
Lanterne
Pte du Miracle
PLAN
DU PORT
DE TARRAGONE
Nota: les Chiffres des Sondes expriment des Brasses Fr.ses
Un Demi Mille Marin Divisé en Dixièmes.

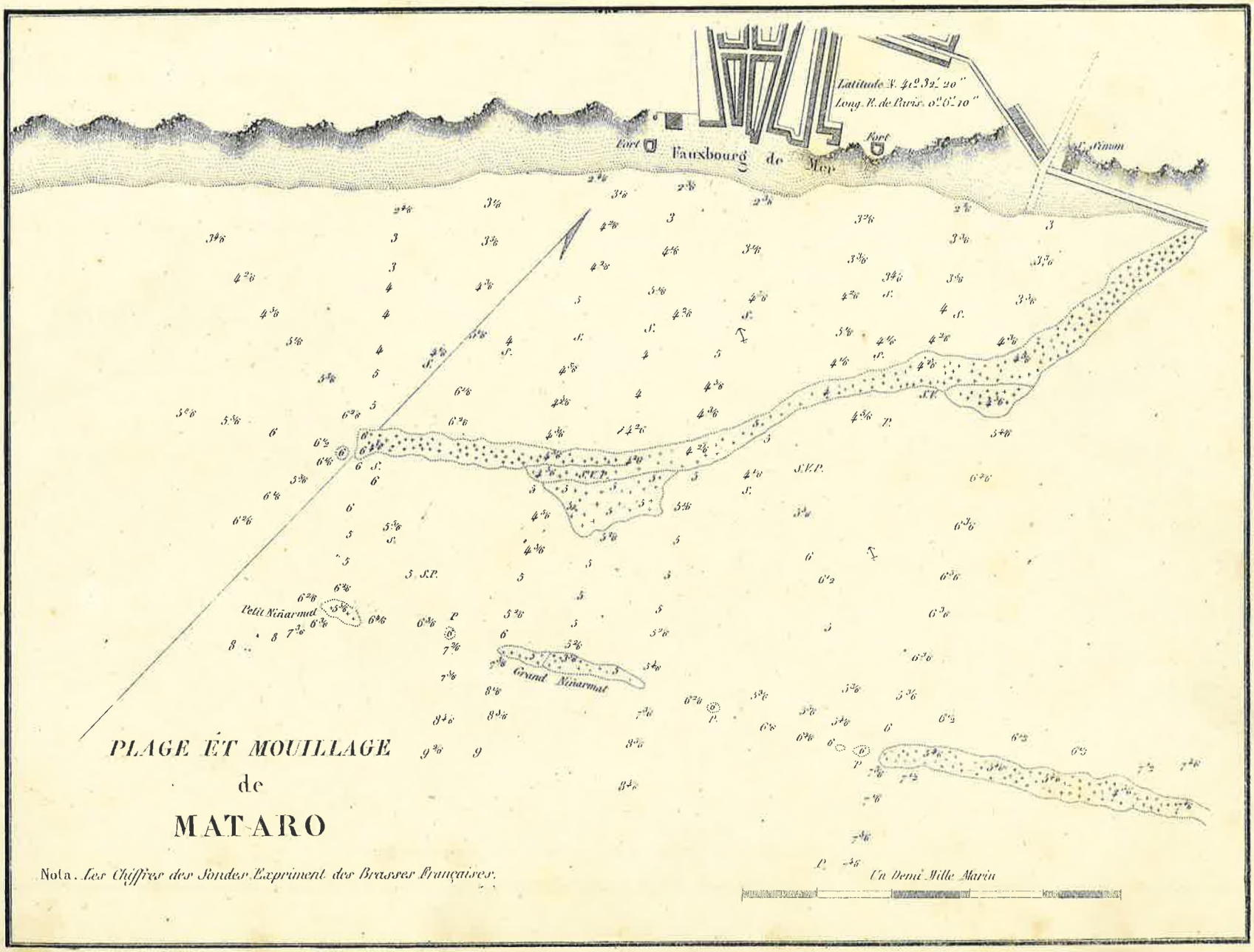


# PLAGE ET MOUILLAGE de MATARO

Nota. *Les Chiffres des Sondes Expriment des Brasses Françaises.*

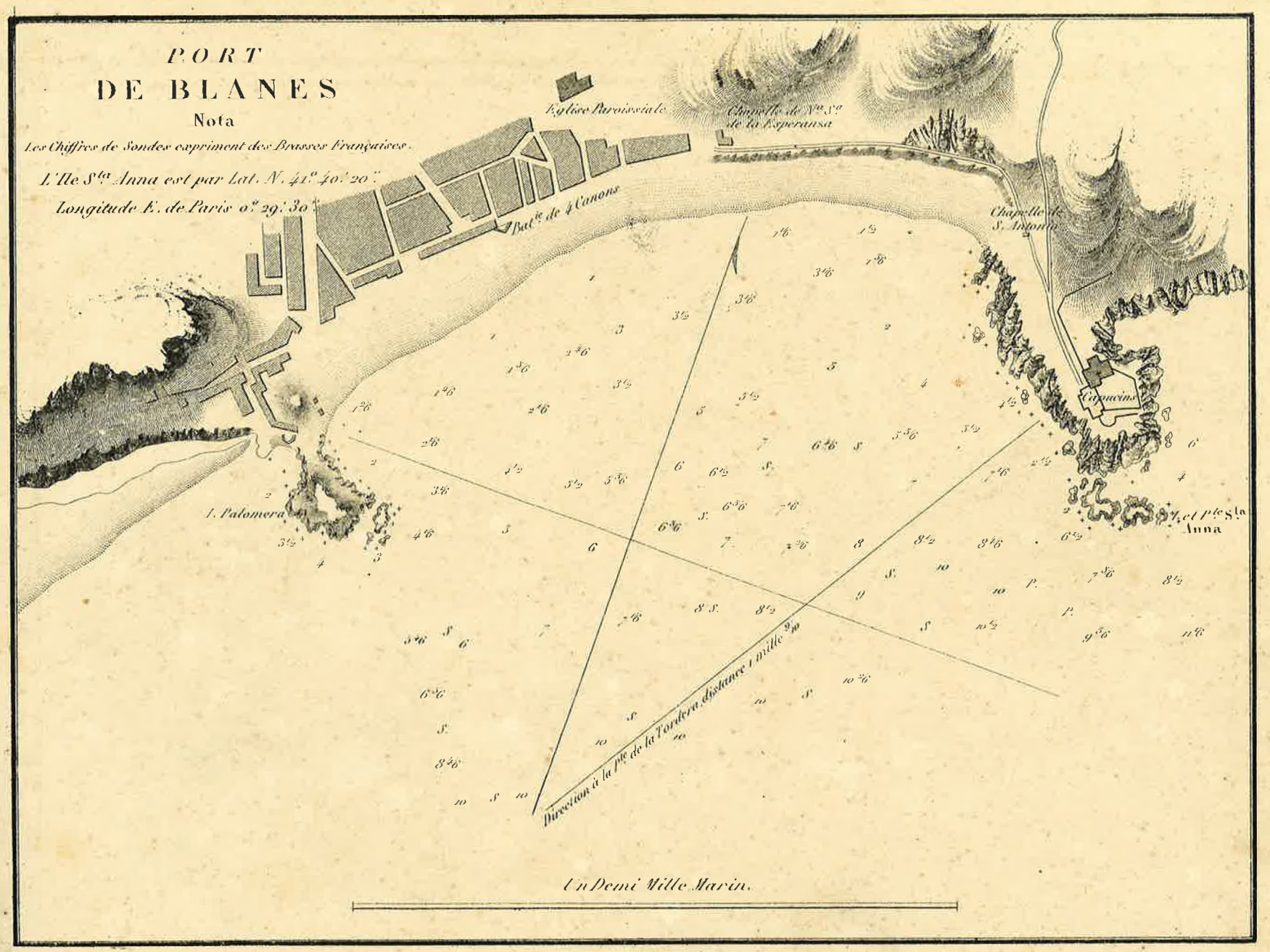
PORT
DE BLANES
Nota
Les Chiffres de Sondes expriment des Brasses françaises.
L'Ile Ste Anna est par Lat. N. 41° 40' 20"
Longitude E. de Paris 0° 29' 30"
Eglise Paroissiale
Chapelle de Nre Sre de la Esperansa
Batie de 4 Canons
Chapelle de S. Antonio
Capucins
I. Palomera
I. et Pte Ste Anna
Direction à la Pte de la Tordera distance 1 mille 2/10
Un Demi Mille Marin.

# PORT
de
# SAN FELIU
de Quixols

*La Pte Garbi est par 41°. 45'. 30". de Latitude Nord*
*et par ..... 0°. 37'. 50". de Long. E. de Paris.*

*Les chiffres des Sondes expriment des Brasses Françaises.*

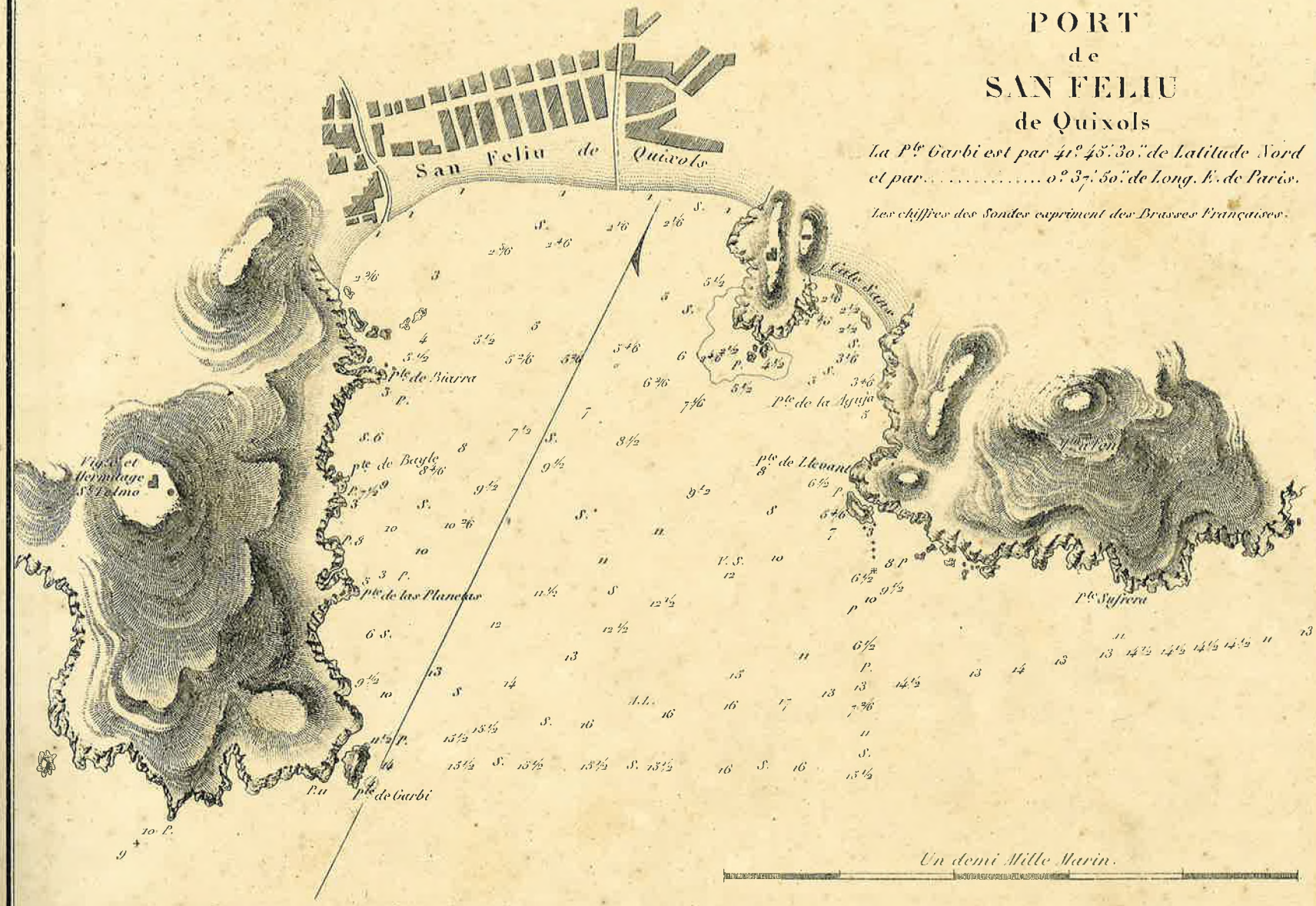

# MOUILLAGE de LLORET

Nota

*les Chiffres de Sondes Expriment des Brasses Françaises*

*Un Quart de Mille Marin.*

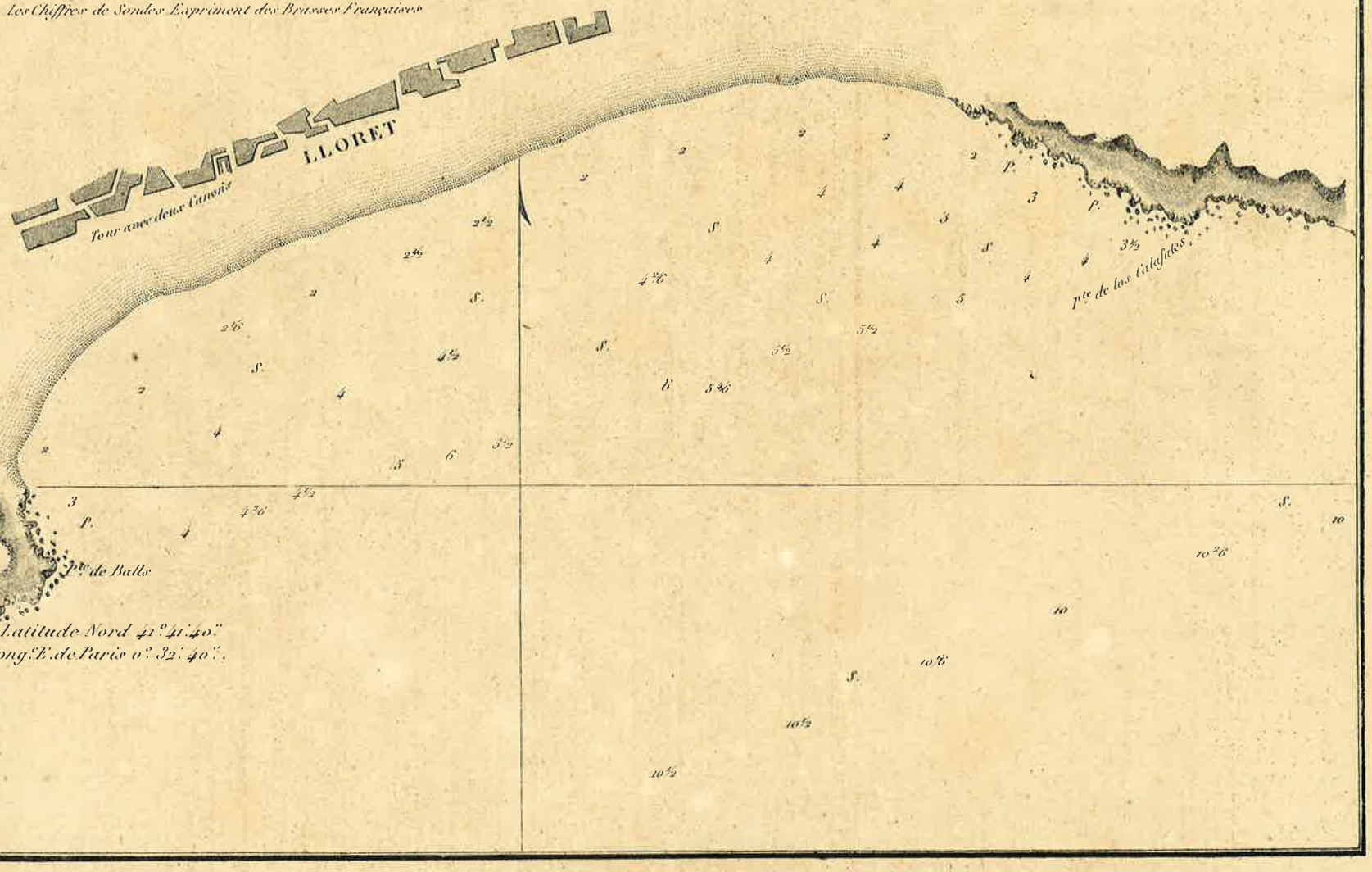

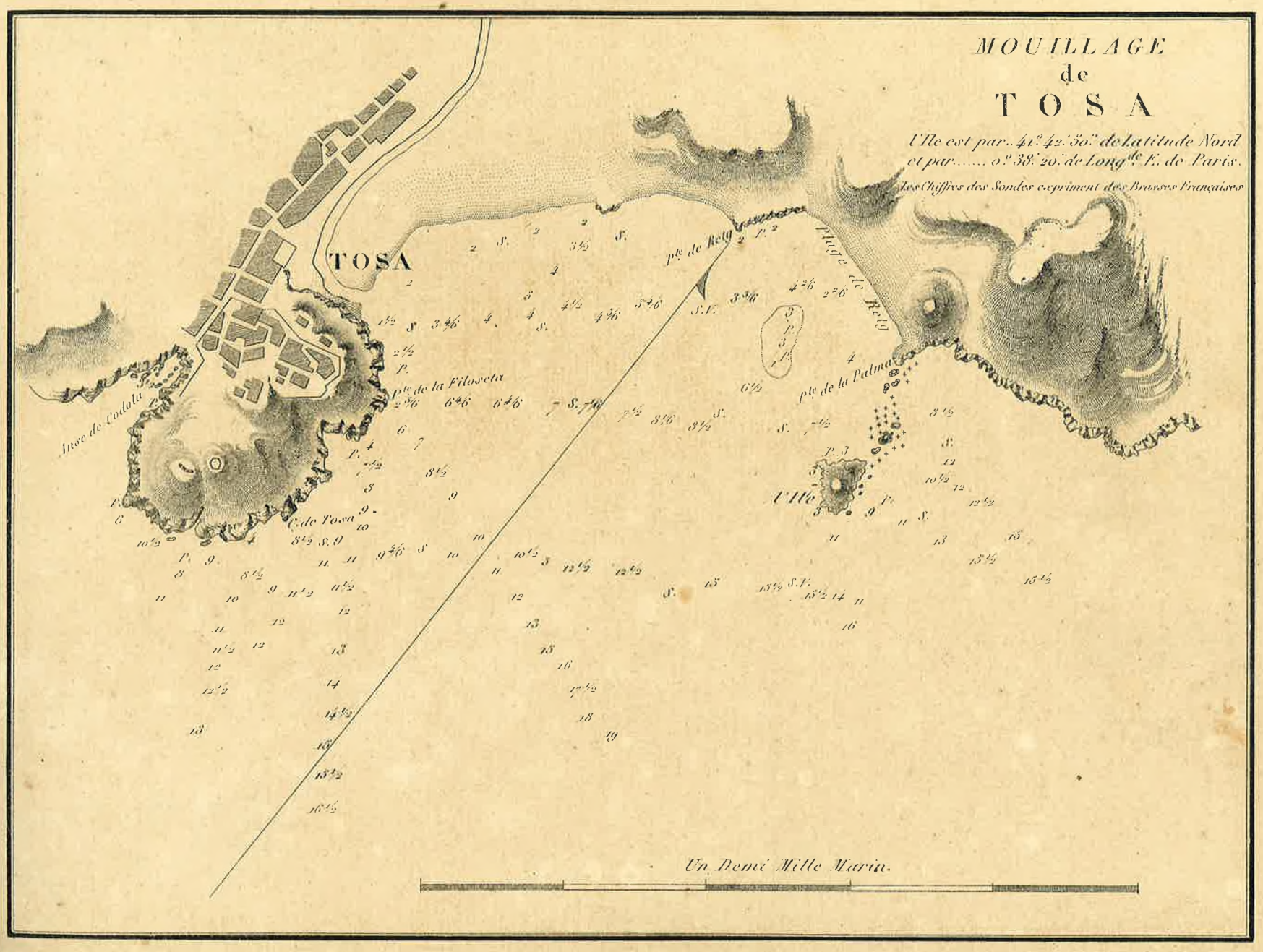
MOUILLAGE
de
TOSA
Ulle est par.. 41°. 42'. 50". de Latitude Nord
et par..... 0°. 38'. 20". de Long.de E. de Paris.
Les Chiffres des Sondes expriment des Brasses Françaises
TOSA
Pte de Reig
Plage de Reig
Pte de la Filoseta
Pte de la Palma
Anse de Codola
C. de Tosa
Ulle
Un Demi Mille Marin.

Nota

*Les Chiffres des Sondes expriment des Brasses Francaises.*

# *MOUILLAGE* de PALAMOS

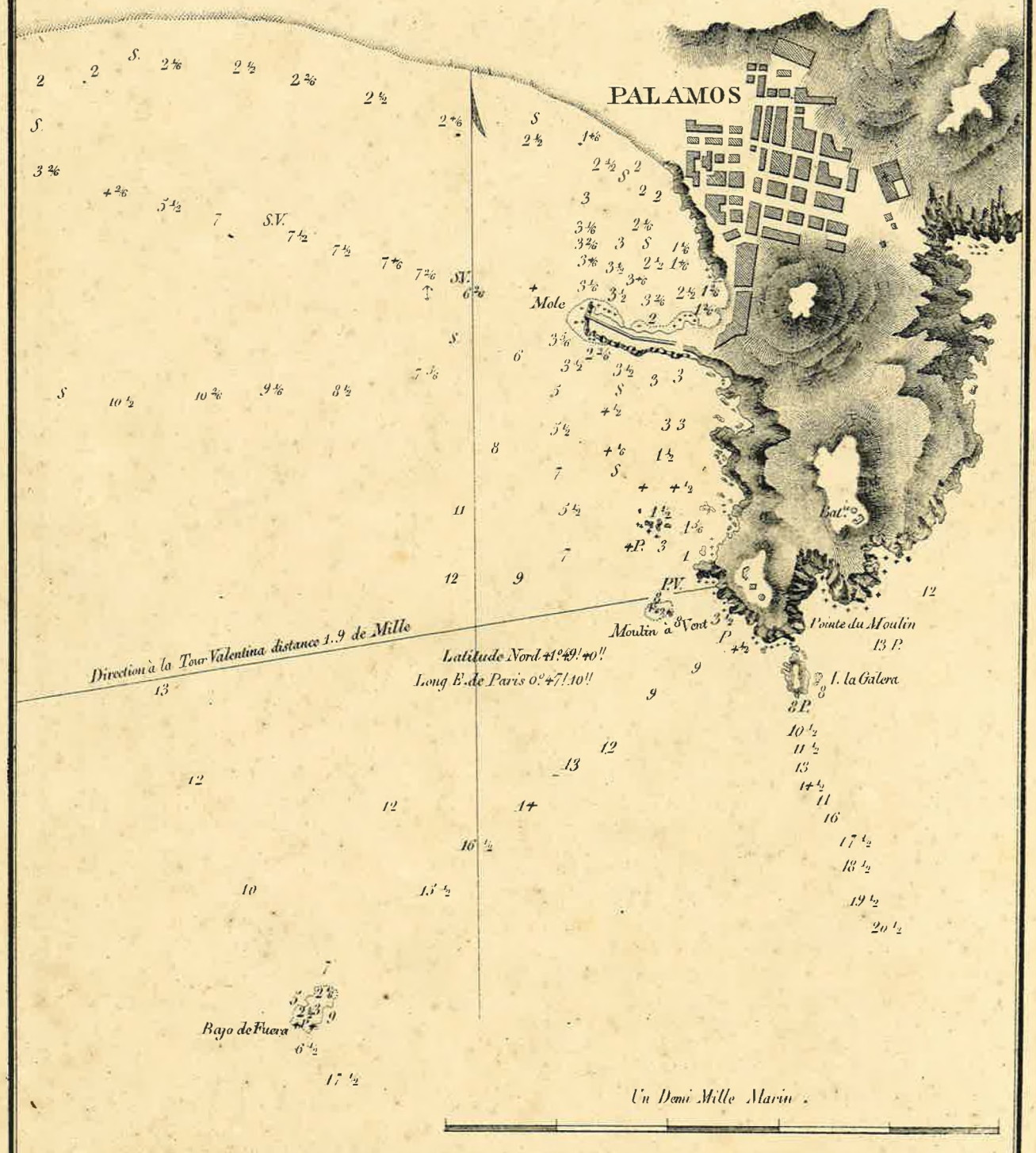

C. Stardi

# ILES MEDAS

Nº Les Chiffres de Sondes expriment des Brasses Françaises.

Echelle de 600 Pieds de France ou 100 Toises.

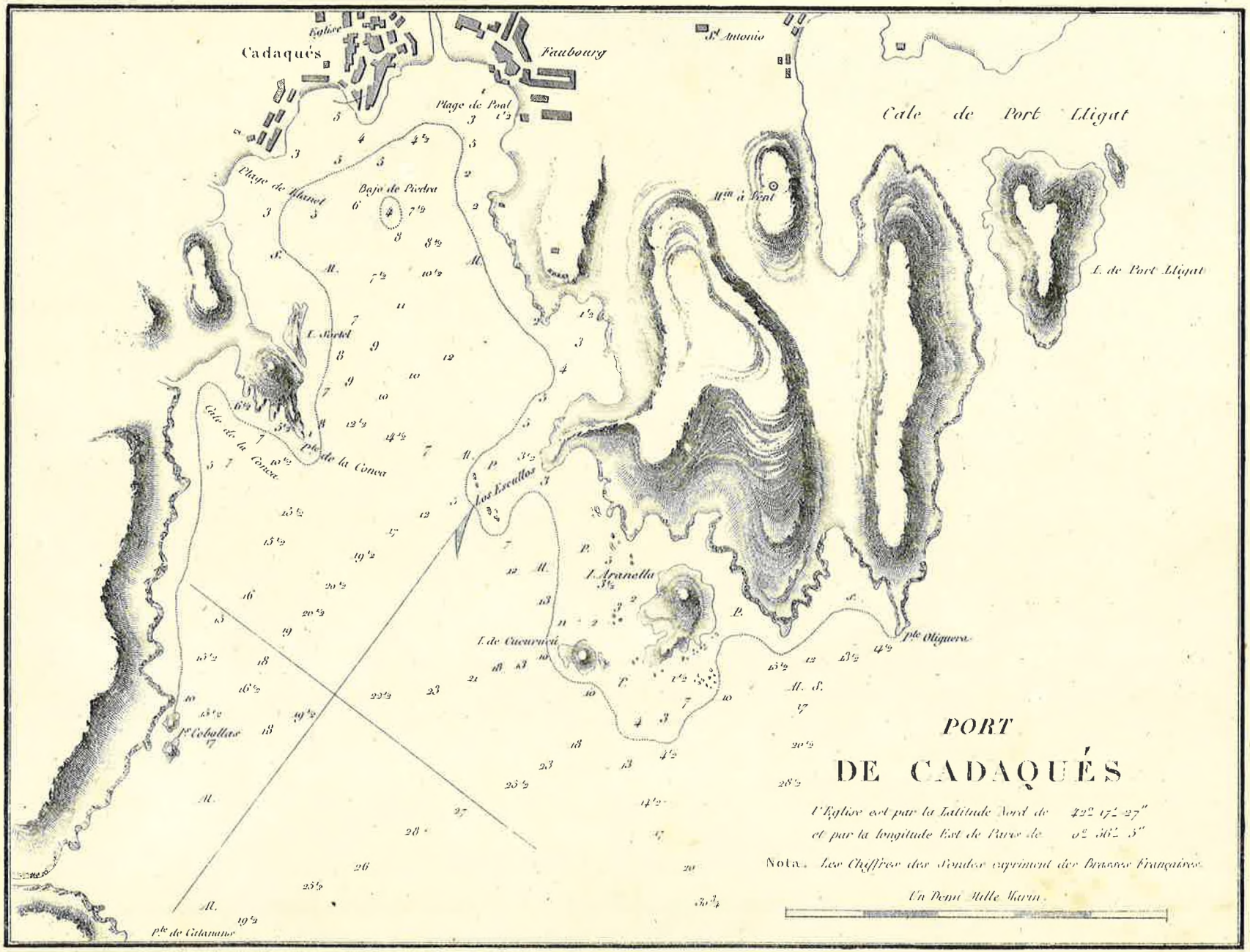
Cadaqués
Eglise
Faubourg
St. Antonio
Cale de Port Lligat
Plage de Poal
Plage de Llanet
Bajo de Piedra
Mtn. à Vent
I. de Port Lligat
I. Sortel
Cale de la Conca
Pte. de la Conca
Los Escullos
I. Aranella
I. de Cucurucú
Pte. Oliguera
Ps. Cebollas
Pte. de Catanans
PORT
DE CADAQUÉS
l'Eglise est par la Latitude Nord de 42° 17' 27"
et par la longitude Est de Paris de 0° 56' 5"
Nota. Les Chiffres des Sondes expriment des Brasses Françaises.
Un Demi Mille Marin.

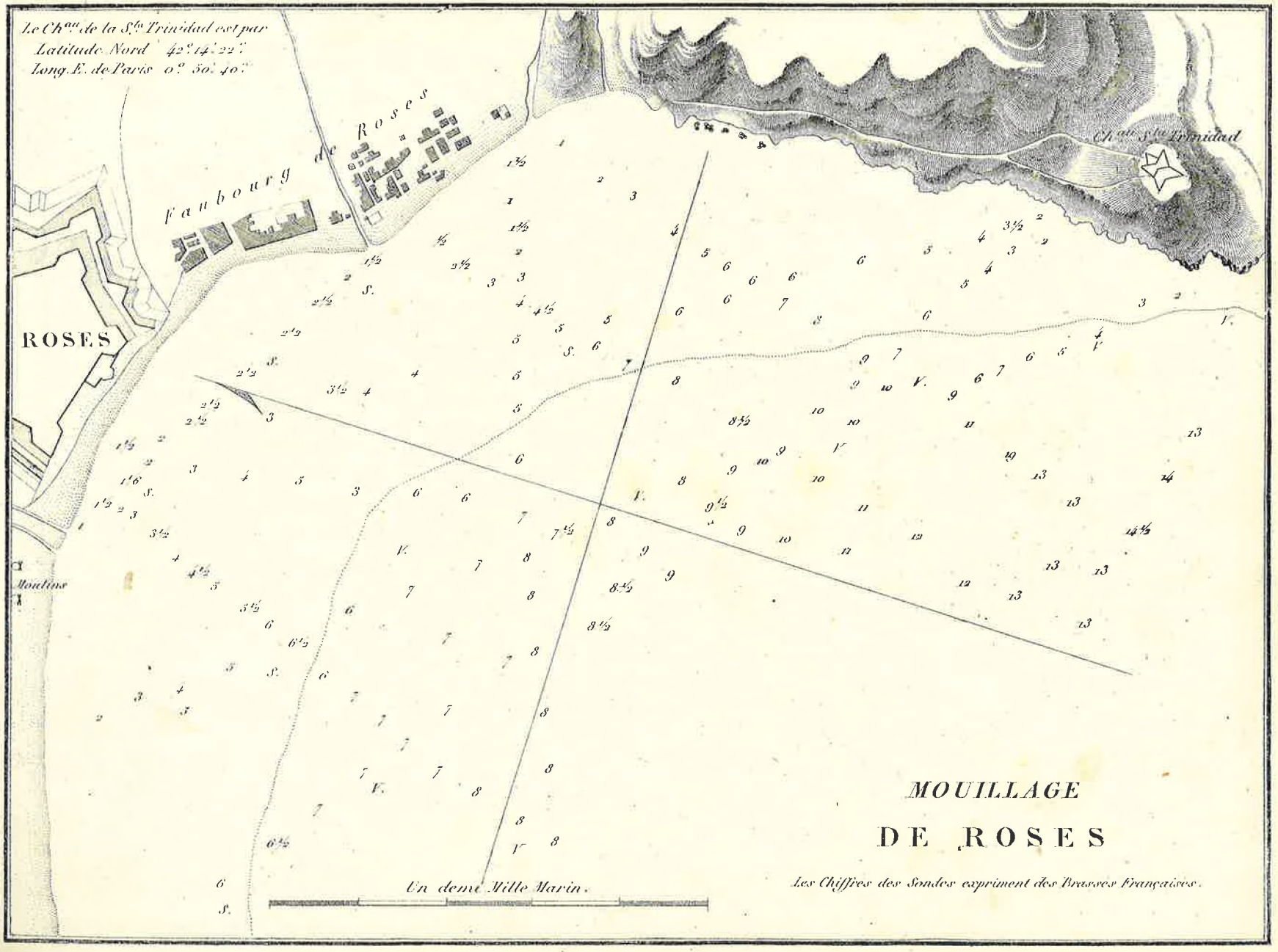
Le Ch.au de la S.te Trinidad est par
Latitude Nord 42° 14' 22"
Long. E. de Paris 0° 30' 40"
Faubourg de Roses
ROSES
Ch.au de S.te Trinidad
Moulins
Un demi Mille Marin.
MOUILLAGE
DE ROSES
Les Chiffres des Sondes expriment des Brasses Françaises.

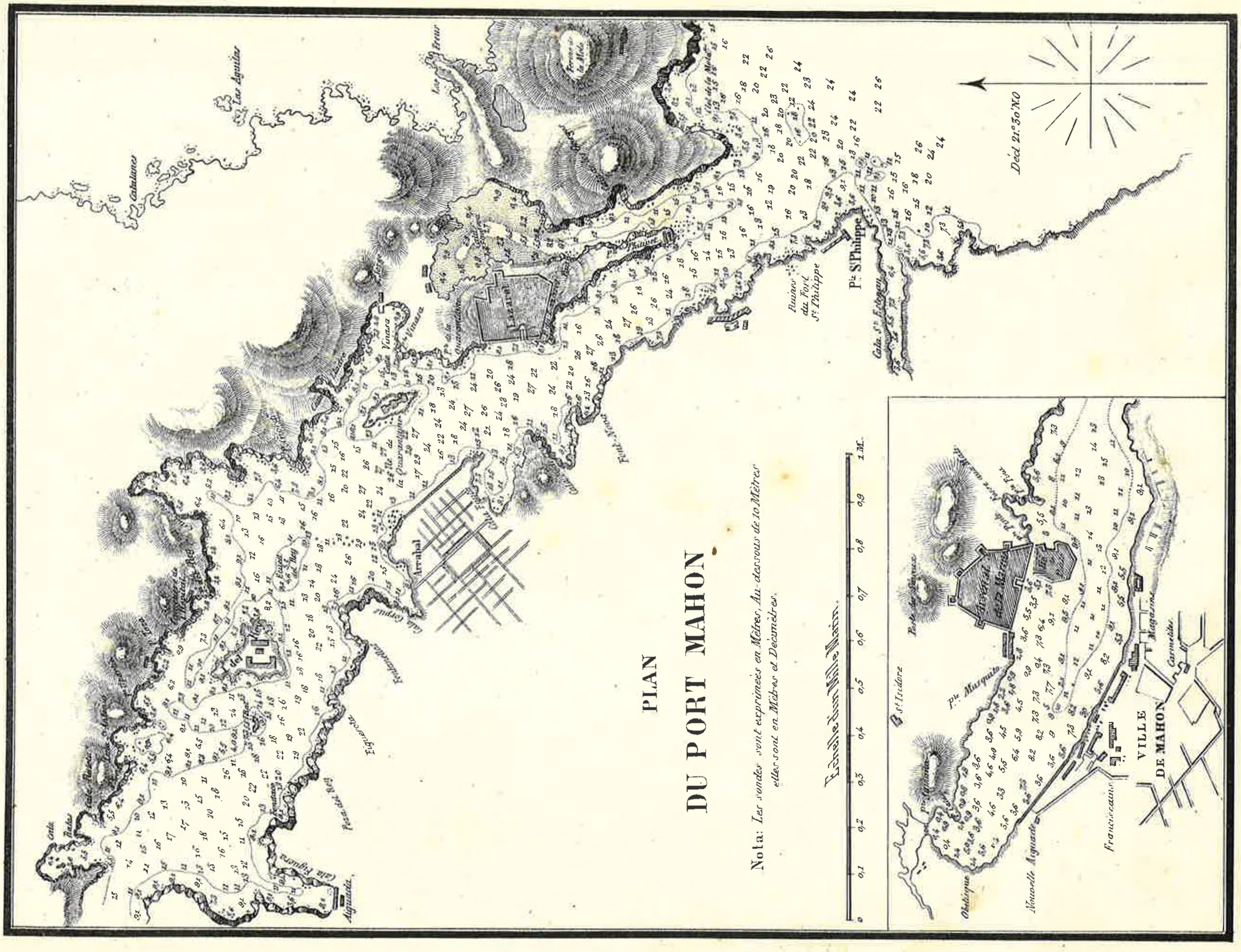
PLAN
DU PORT MAHON
Nota: Les sondes sont exprimées en Mètres, Au-dessous de 10 Mètres elles sont en Mètres et Décimètres.
Echelle d'un Mille Marin.
0,1 0,2 0,3 0,4 0,5 0,6 0,7 0,8 0,9 1 M.
Décl 21°30' NO
Pte St Philippe
Ruines du Fort St Philippe
Lazaret
Arsenal
VILLE DE MAHON
Pte Musquito
Nouvelle Aiguade
Obélisque
Carnetta
Magasins
Cala Sn Estevan
Las Aguilas
Catalanes

# *PORT*
# DE SANTA CRUZ
## de la Selva.

*Les Chiffres des Sondes expriment des Brasses Françaises*

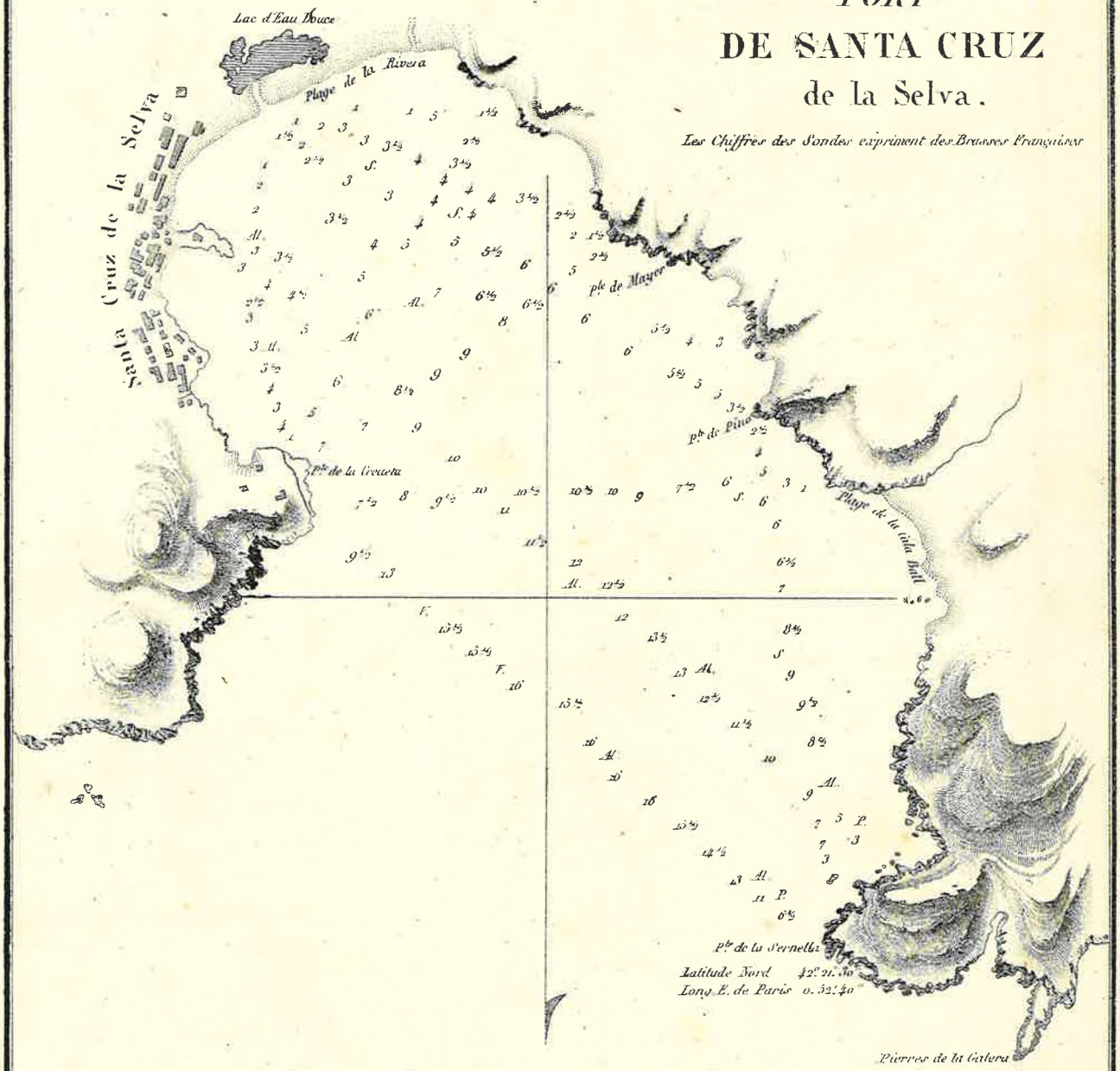


*Un Demi Mille Marin*

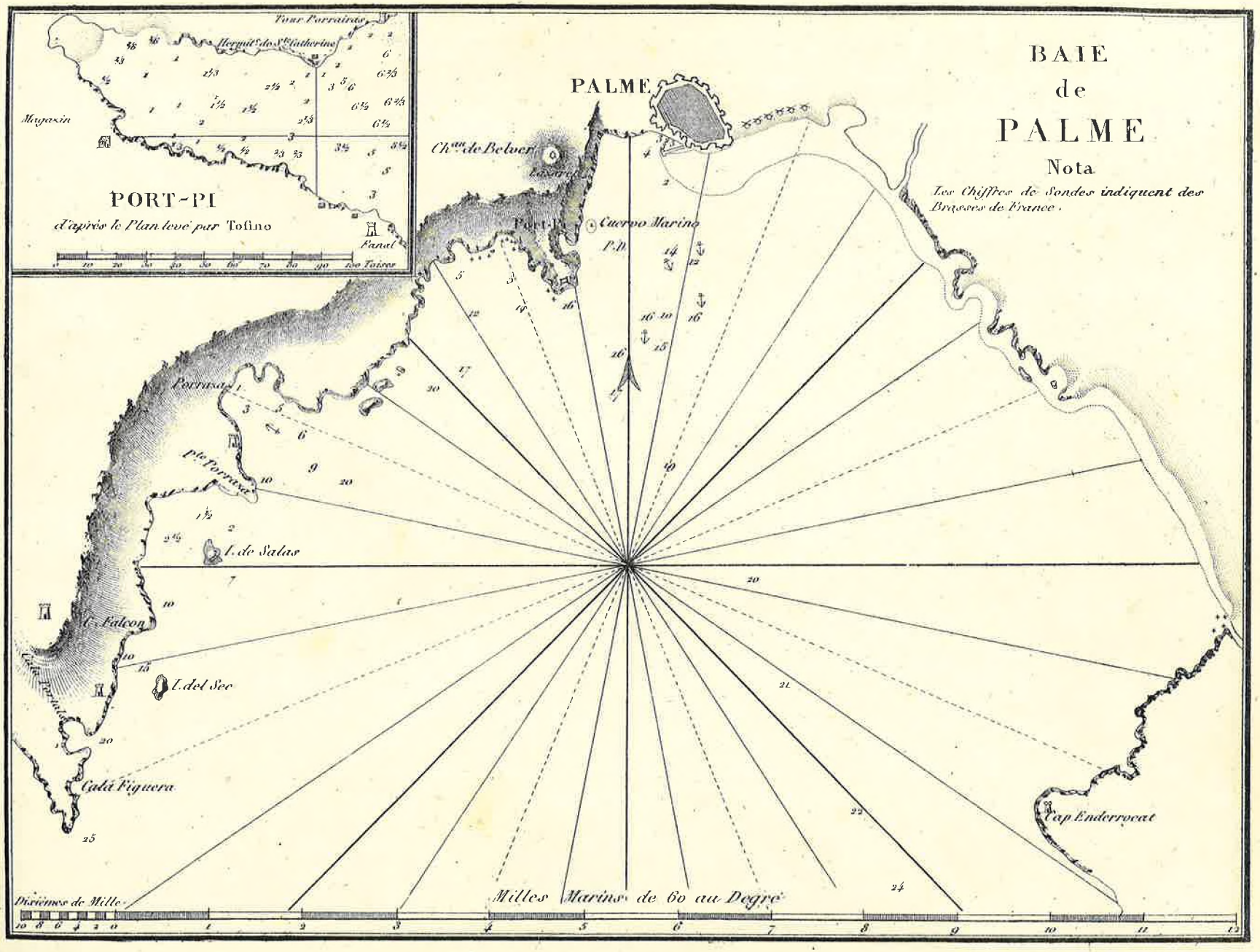
BAIE
de
PALME
Nota
Les Chiffres de Sondes indiquent des Brasses de France.
PALME
Ch.au de Belver
Lazaret
Port-Pi
Cuervo Marino
P.D
Porrusa
Pte Porrusa
I. de Salas
C. Falcon
I. del Sec
Cala Figuera
Cap Enderrocat
PORT-PI
d'après le Plan levé par Tofino
Tour Parrairas
Hermit.e des S.te Catherine
Magasin
Fanal
Toises
Dixièmes de Mille
Milles Marins de 60 au Degré

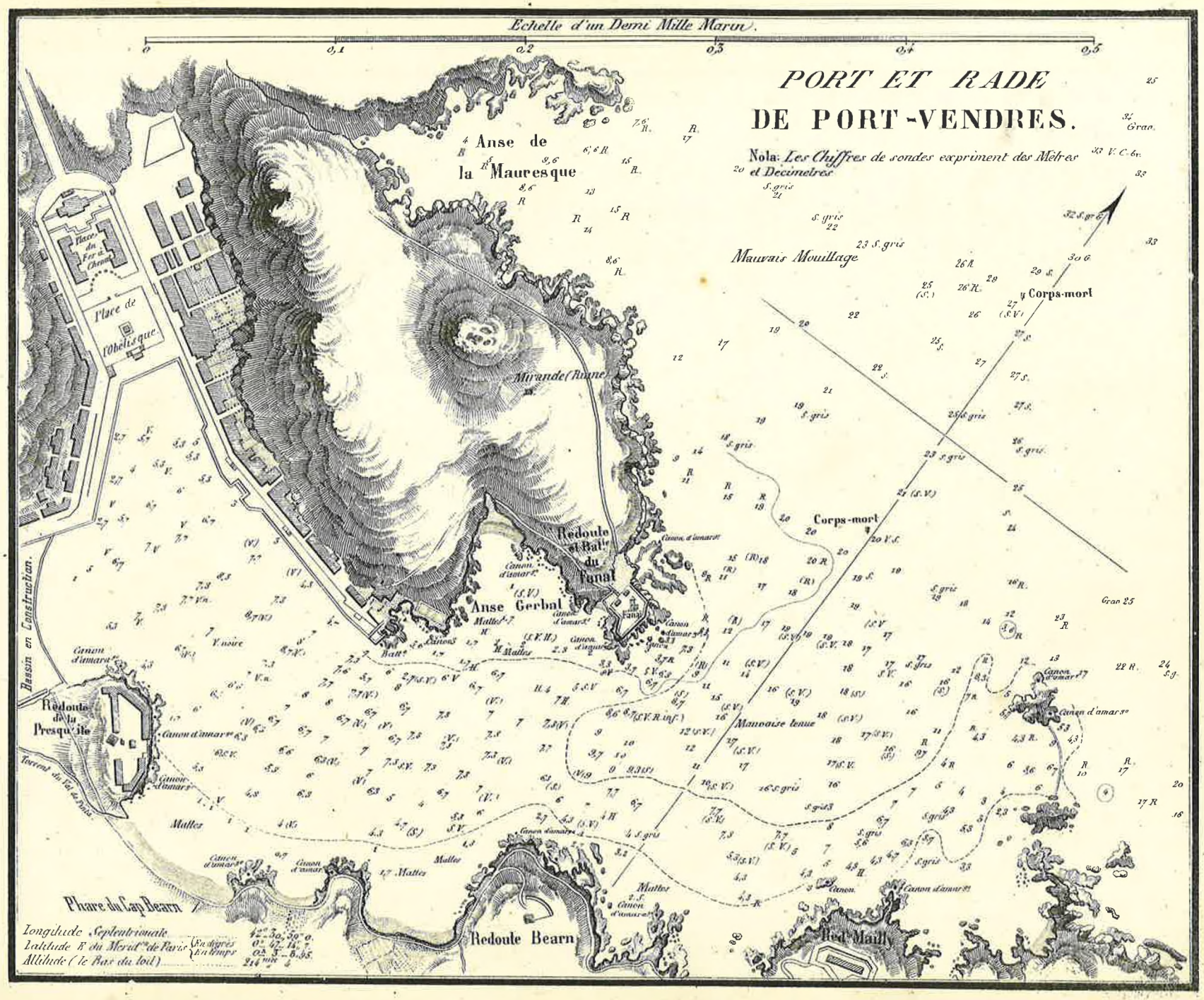
Echelle d'un Demi Mille Marin.
0
0,1
0,2
0,3
0,4
0,5
PORT ET RADE
DE PORT-VENDRES.
Nota: Les Chiffres de sondes expriment des Mètres et Decimetres
Anse de la Mauresque
Mauvais Mouillage
Corps-mort
Corps-mort
Place de l'Obelisque
Mirande (Ruine)
Redoute et Batte du Fanal
Anse Gerbal
Mauvaise tenue
Redoute de la Presqu'île
Bassin en Construction.
Torrent du Val de Pinta
Phare du Cap Bearn
Redoute Bearn
Red. Mailly
Longitude Septentrionale
Latitude E du Merid.ne de Paris
Altitude (le Bas du toit)

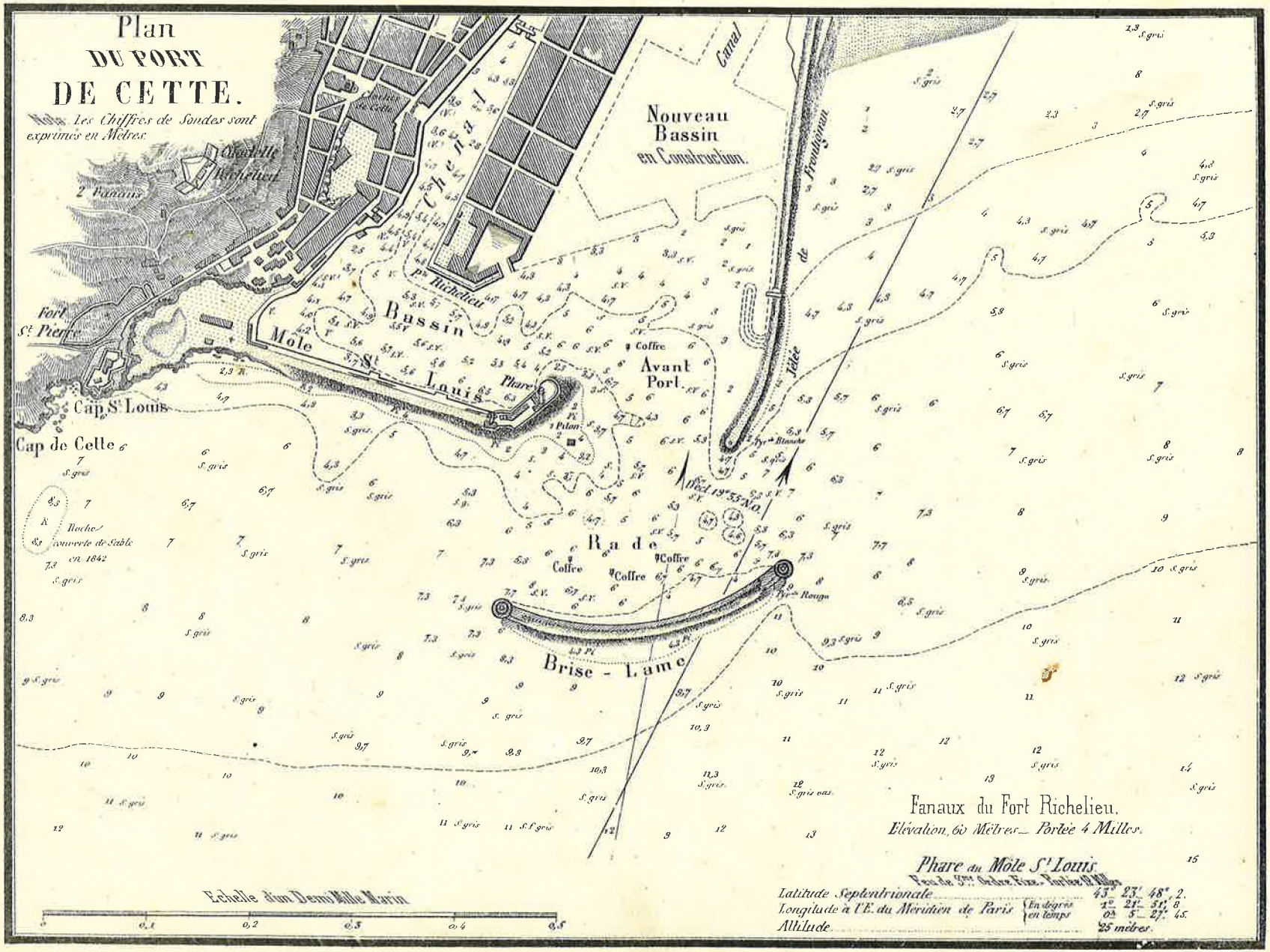
Plan
DU PORT
DE CETTE.
Les Chiffres de Sondes sont exprimés en Mètres.
Nouveau Bassin en Construction.
Canal
Chenal
Bassin
Mole St Louis
Avant Port.
Rade
Brise - Lame
Jetée de Frontignan
Fort St Pierre
Cap St Louis
Cap de Cette
Roche couverte de Sable en 1842
Coffre
Phare
Pt Richelieu
Fanaux du Fort Richelieu.
Elévation, 60 Mètres — Portée 4 Milles.
Phare du Môle St Louis
Latitude Septentrionale 43° 23' 48", 2.
Longitude à l'E. du Méridien de Paris En degrés 1° 21' 51", 8 / en temps 0h 5' 27", 45.
Altitude 25 mètres.
Echelle d'un Demi Mille Marin
0 0,1 0,2 0,3 0,4 0,5

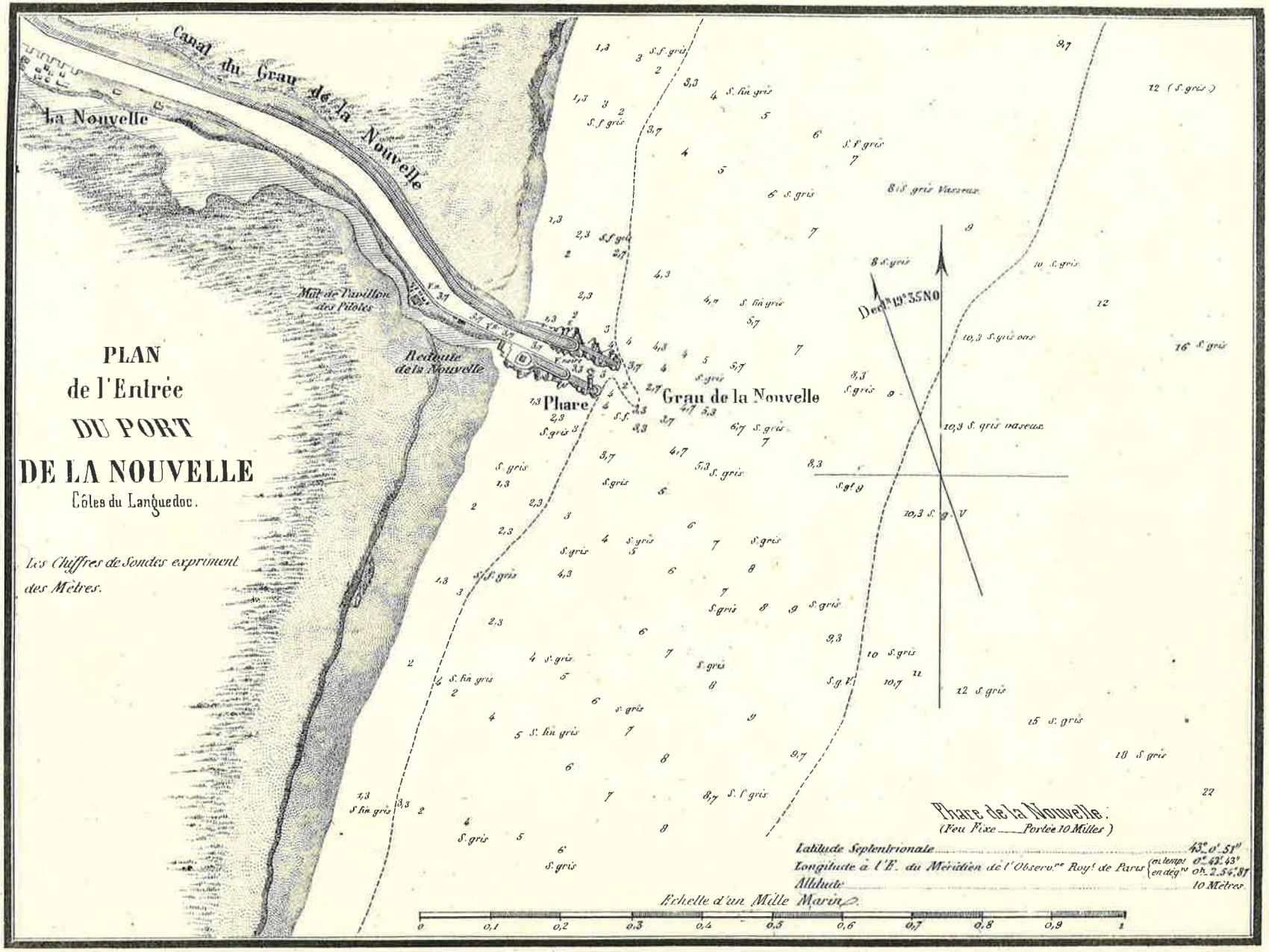
PLAN
de l'Entrée
DU PORT
DE LA NOUVELLE
Côtes du Languedoc.
Les Chiffres de Sondes expriment des Mètres.
Canal du Grau de la Nouvelle
La Nouvelle
Mât de Pavillon des Pilotes
Redoute de la Nouvelle
Phare
Grau de la Nouvelle
Phare de la Nouvelle.
(Feu Fixe ___ Portée 10 Milles)
Latitude Septentrionale 43° 0' 51"
Longitude à l'E. du Méridien de l'Observ.re Roy.l de Paris (en temps 0h 43' 43" / en dég.rs 0h 2.54' 87)
Altitude 10 Mètres
Echelle d'un Mille Marin
0 0,1 0,2 0,3 0,4 0,5 0,6 0,7 0,8 0,9 1

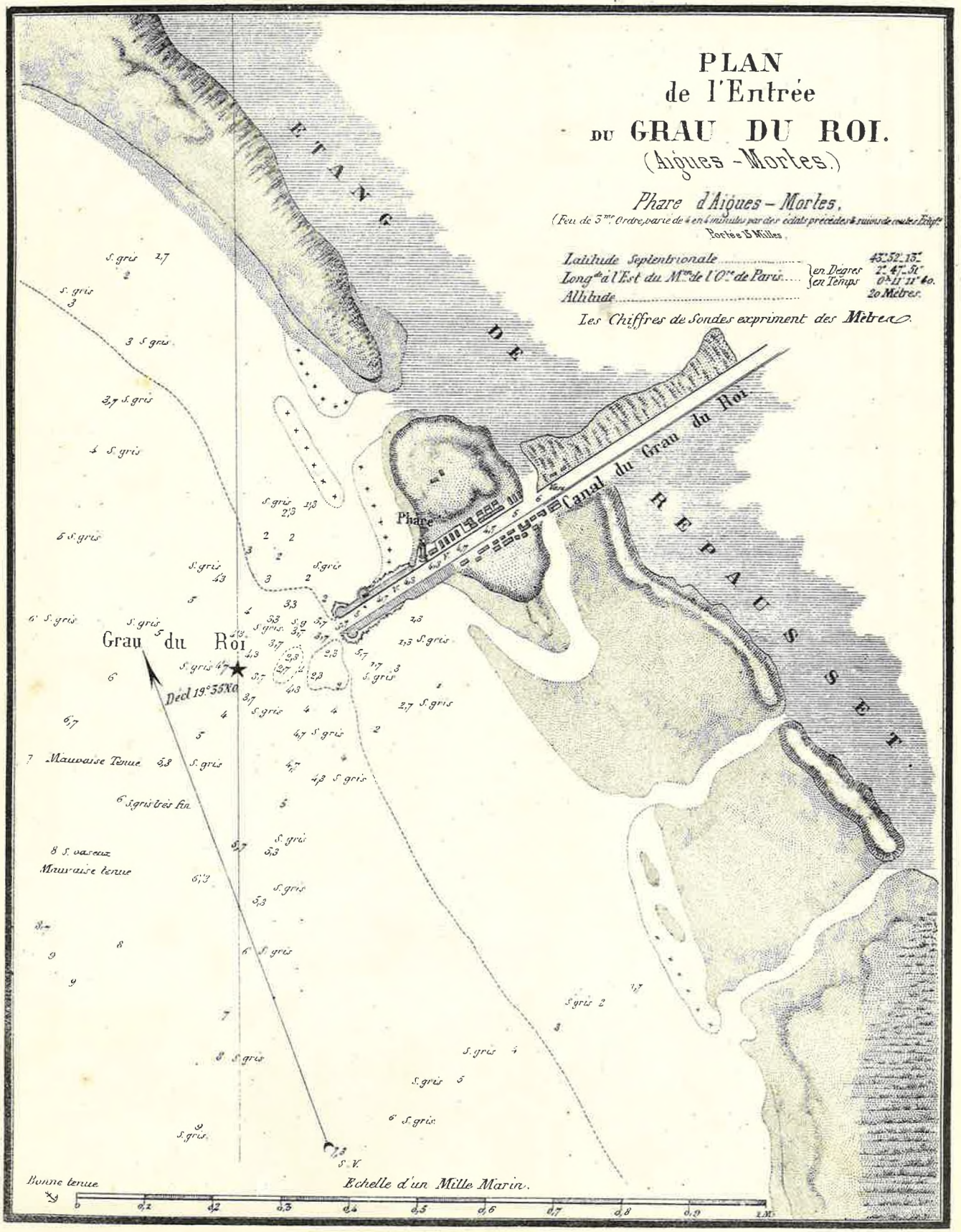
PLAN
de l'Entrée
DU GRAU DU ROI.
(Aigues-Mortes.)
Phare d'Aigues-Mortes.
(Feu de 3me Ordre, varié de 4 en 4 minutes par des éclats précédés 4 suivis de coutes Eclipse
Portée 15 Milles.
Latitude Septentrionale 43°.52'.13".
Longde à l'Est du Mn de l'Ore de Paris en Degrés 2°.47'.51"
en Temps 0h.11'.11".40.
Altitude 20 Mètres.
Les Chiffres de Sondes expriment des Mètres.
ETANG DE REPAUSSET.
Canal du Grau du Roi
Phare
Grau du Roi
Décl 19°35'N.O.
Mauvaise Tenue
S. gris très fin
S. vaseux
Mauvaise tenue
Bonne tenue
Echelle d'un Mille Marin.
0 0,1 0,2 0,3 0,4 0,5 0,6 0,7 0,8 0,9 1 M.

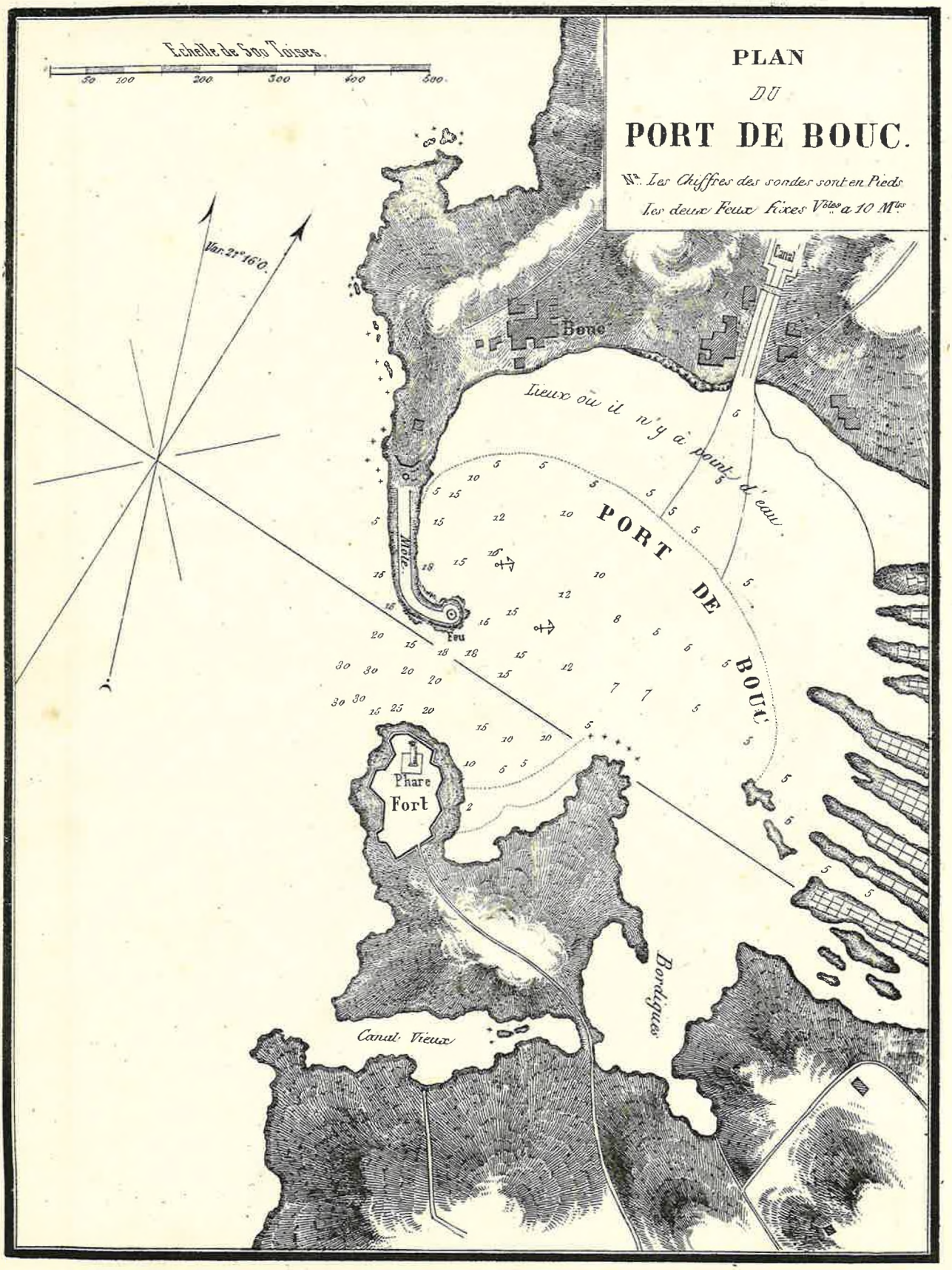
PLAN
DU
PORT DE BOUC.
Nº. Les Chiffres des sondes sont en Pieds
Les deux Feux Fixes Vbles a 10 Mles
Echelle de 500 Toises.
50 100 200 300 400 500
Var. 21° 16' O.
Canal
Bouc
Lieux où il n'y a point d'eau.
PORT DE BOUC
Môle
Feu
Phare
Fort
Canal Vieux
Bordigues

# MARSEILLE

Echelle en Milles

0 1 2 3 4 5

Les Sondes sont en Brasses Anglaises

Deux Feux à l'entrée du Port de Marseille, celui du Fort St Jean fixe, et celui de la Tête de Maure à éclipse.

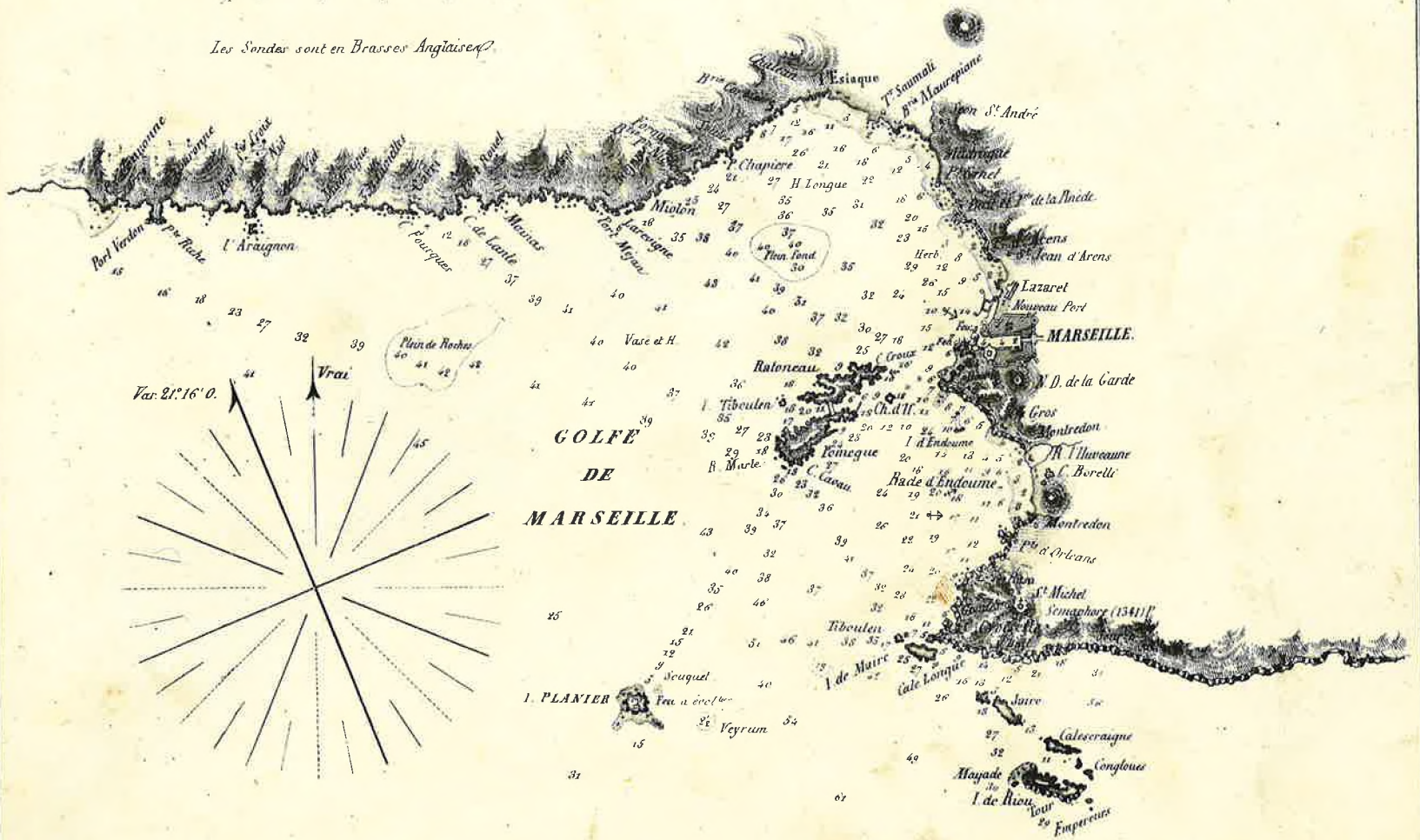

# Plan
# DU PORT DE CASSIS.

*Les Chiffres de Sondes expriment des Mètres.*

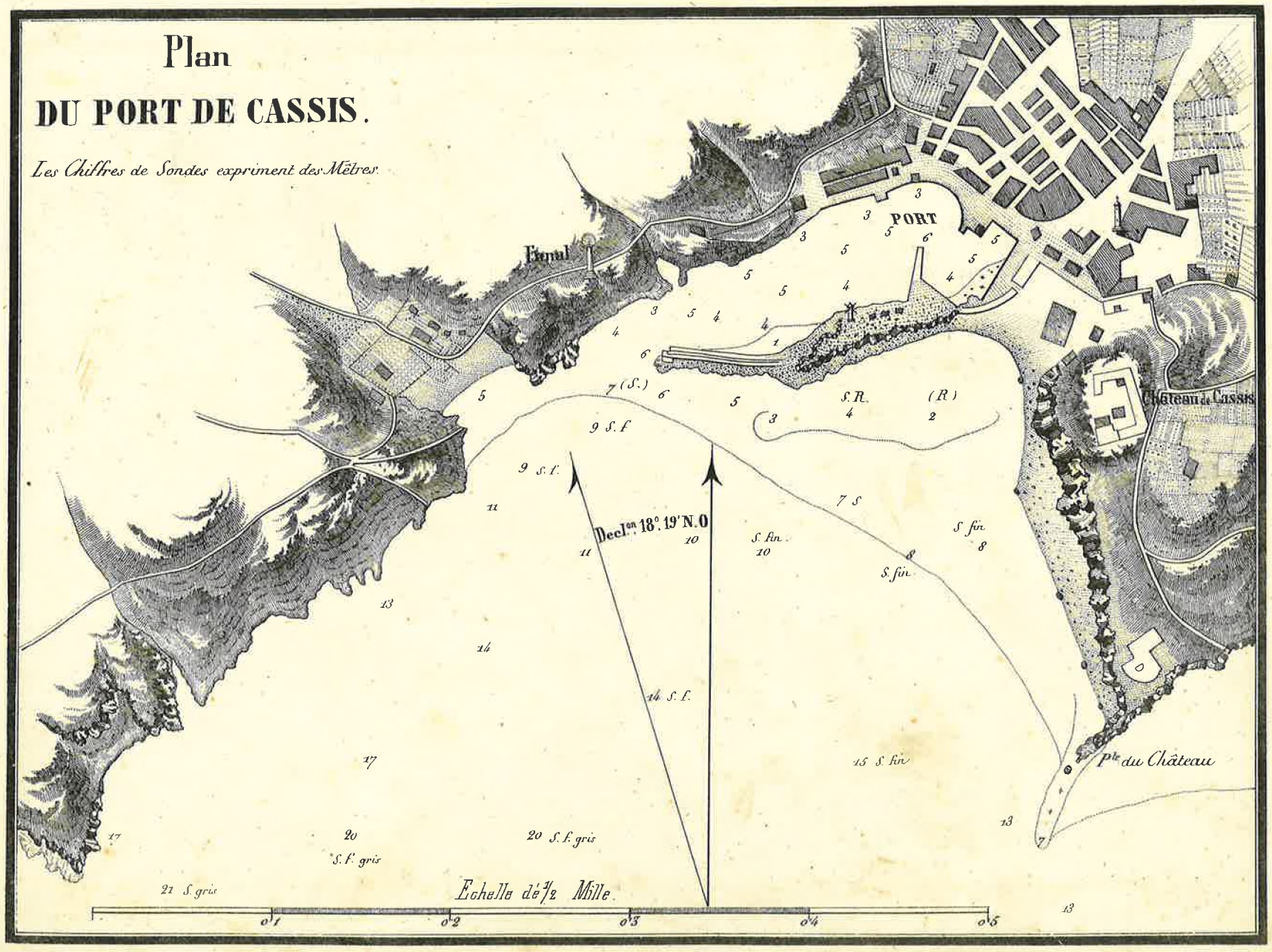

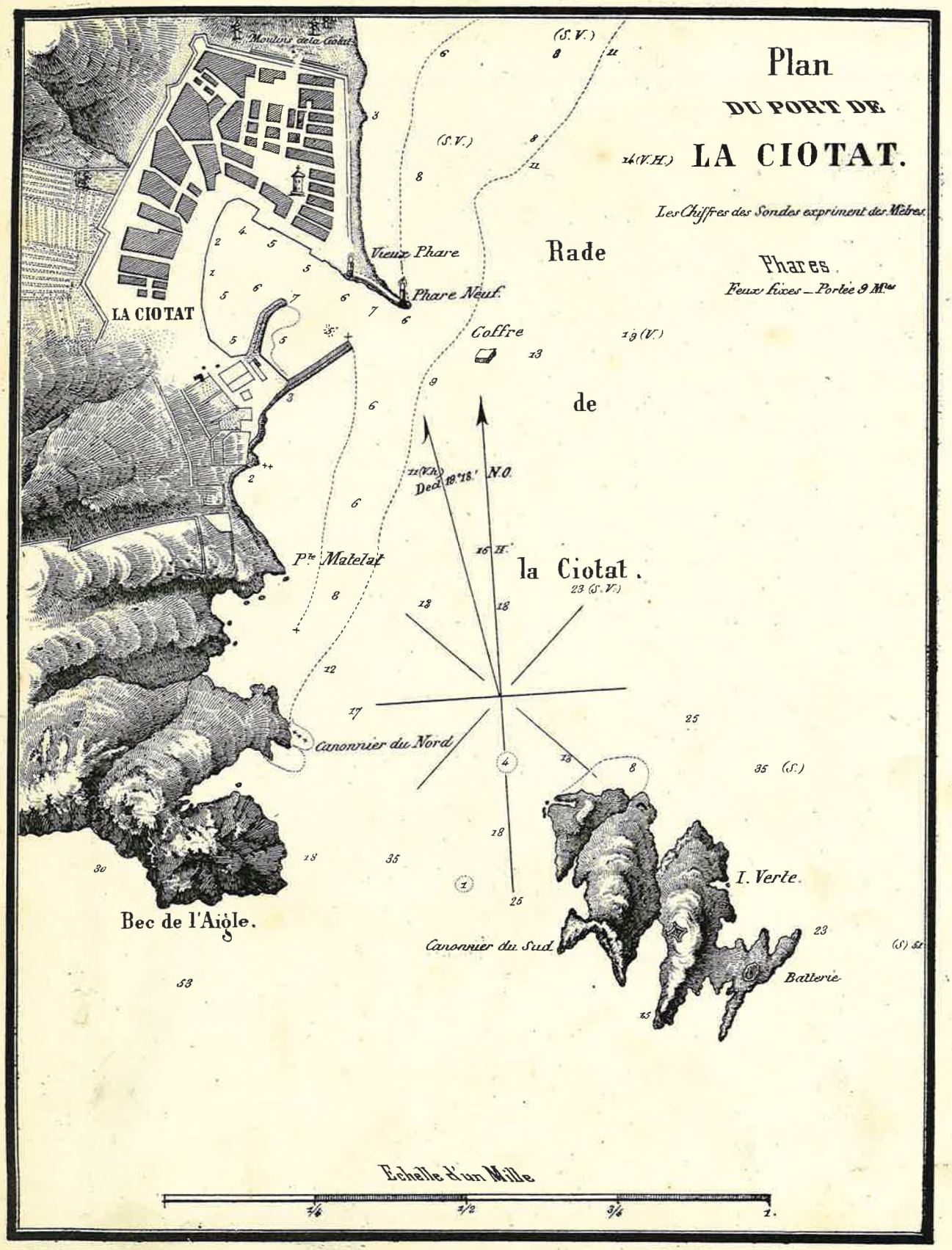
Plan
DU PORT DE
LA CIOTAT.
Les Chiffres des Sondes expriment des Mètres
Rade
de
la Ciotat.
Phares.
Feux fixes – Portée 9 Mles
Moulins de la Ciotat
Vieux Phare
Phare Neuf.
LA CIOTAT
Coffre
Dec. 18°18' N.O.
Pte Matelat
Canonnier du Nord
Canonnier du Sud
I. Verte.
Batterie
Bec de l'Aigle.
Echelle d'un Mille
1/4
1/2
3/4
1.



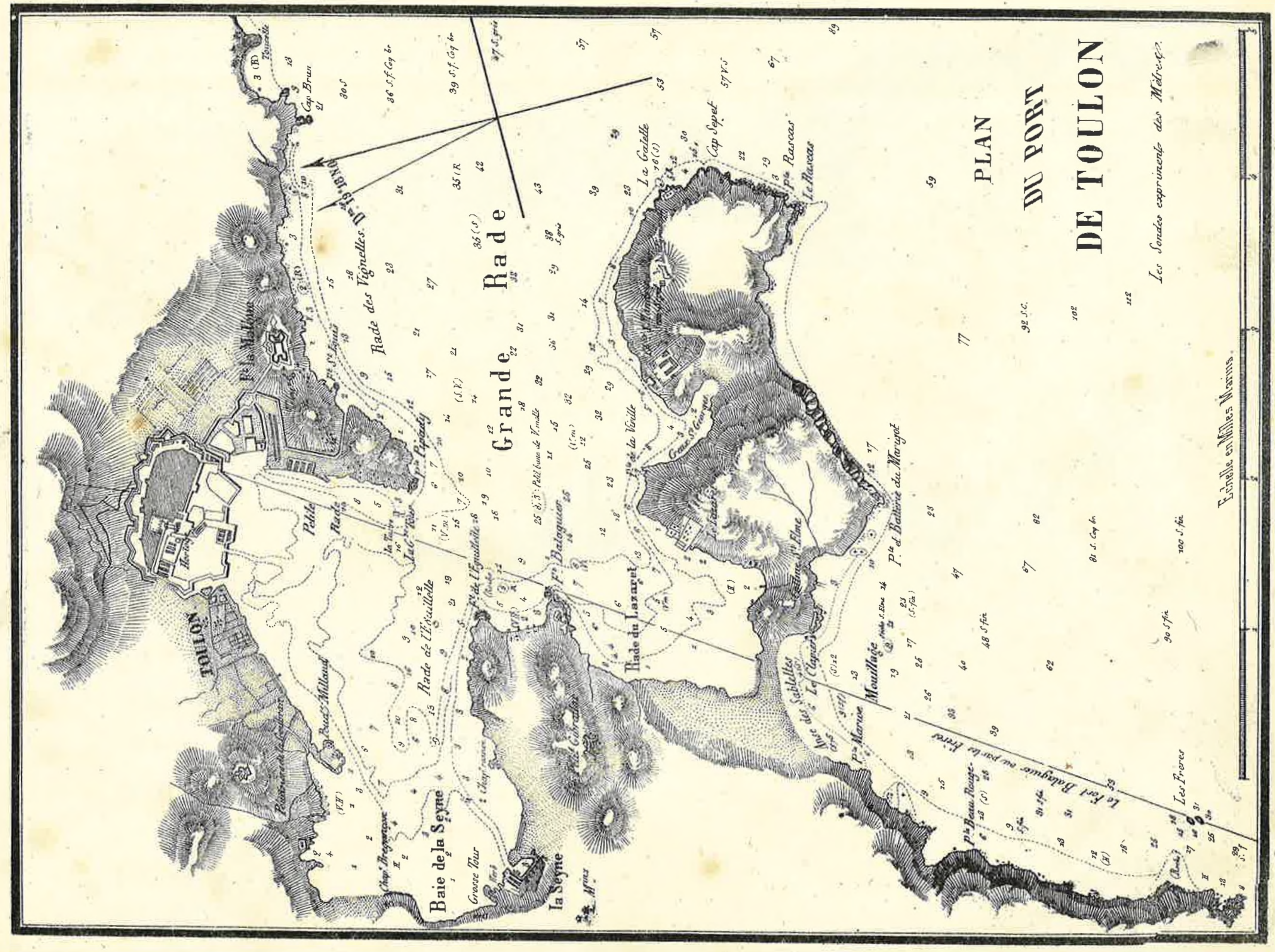
PLAN
DU PORT
DE TOULON
Les Sondes expriment des Mètres
Echelle en Milles Marins
Grande Rade
Rade des Vignettes
Petite Rade
Baie de la Seyne
Rade de l'Eguillette
Rade du Lazaret
TOULON
La Seyne
Grosse Tour
Cap Brun
Cap Sepet
La Gatte
Pte Rascas
Le Rascas
Pte la Malgue
Pte Pipady
Pte de l'Eguillette
Pte Balaguier
Pte de la Vieille
Pte et Batterie du Marégot
Mouillage
Anse des Sablettes
Pte Mairie
Pte Beau Rouge
Les Frères
Le Fort Balaguier au par les Frères

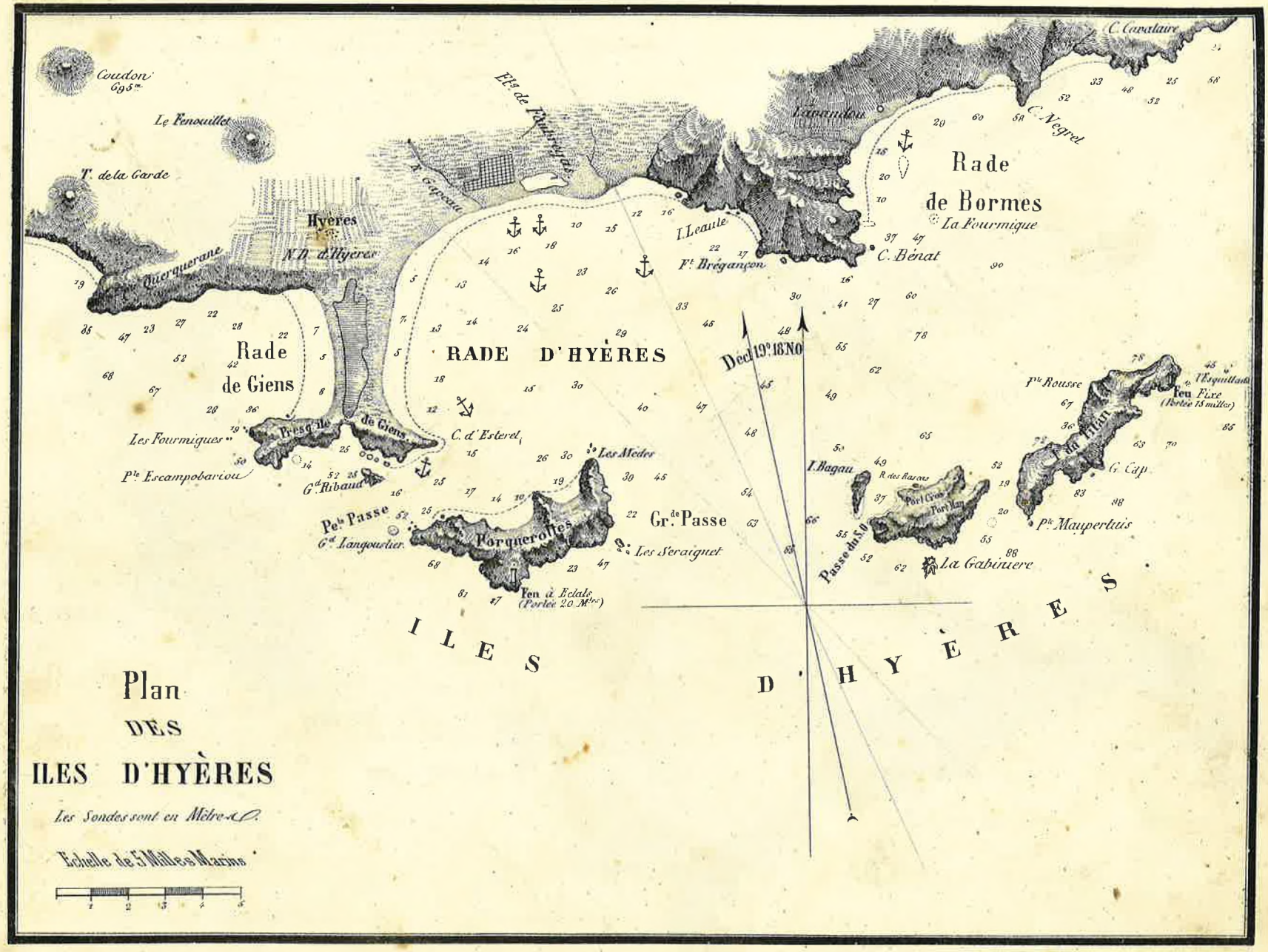
Plan
DES
ILES D'HYÈRES
Les Sondes sont en Mètres
Echelle de 5 Milles Marins
Coudon 695m
Le Fenouillet
T. de la Garde
Hyères
N.D. d'Hyères
Pte Querquerane
Rade de Giens
Presqu'île de Giens
Les Fourmigues
Pte Escampobariou
Gd Ribaud
C. d'Esterel
RADE D'HYÈRES
Les Medes
Pets Passe
Gd Langoustier
Porquerolles
Fen à Eclats (Portée 20 Mtrs)
Gr.de Passe
Les Seraiguet
I. Leaulé
Ft Brégançon
Rade de Bormes
La Fourmigue
C. Bénat
C. Negret
C. Cavalaire
Decl 19° 18' NO
I. Bagau
Passe du S.O.
La Gabinière
Pte Rousse
Feu Fixe (Portée 15 milles)
G. Cap
Pte Maupertuis
ILES D'HYÈRES

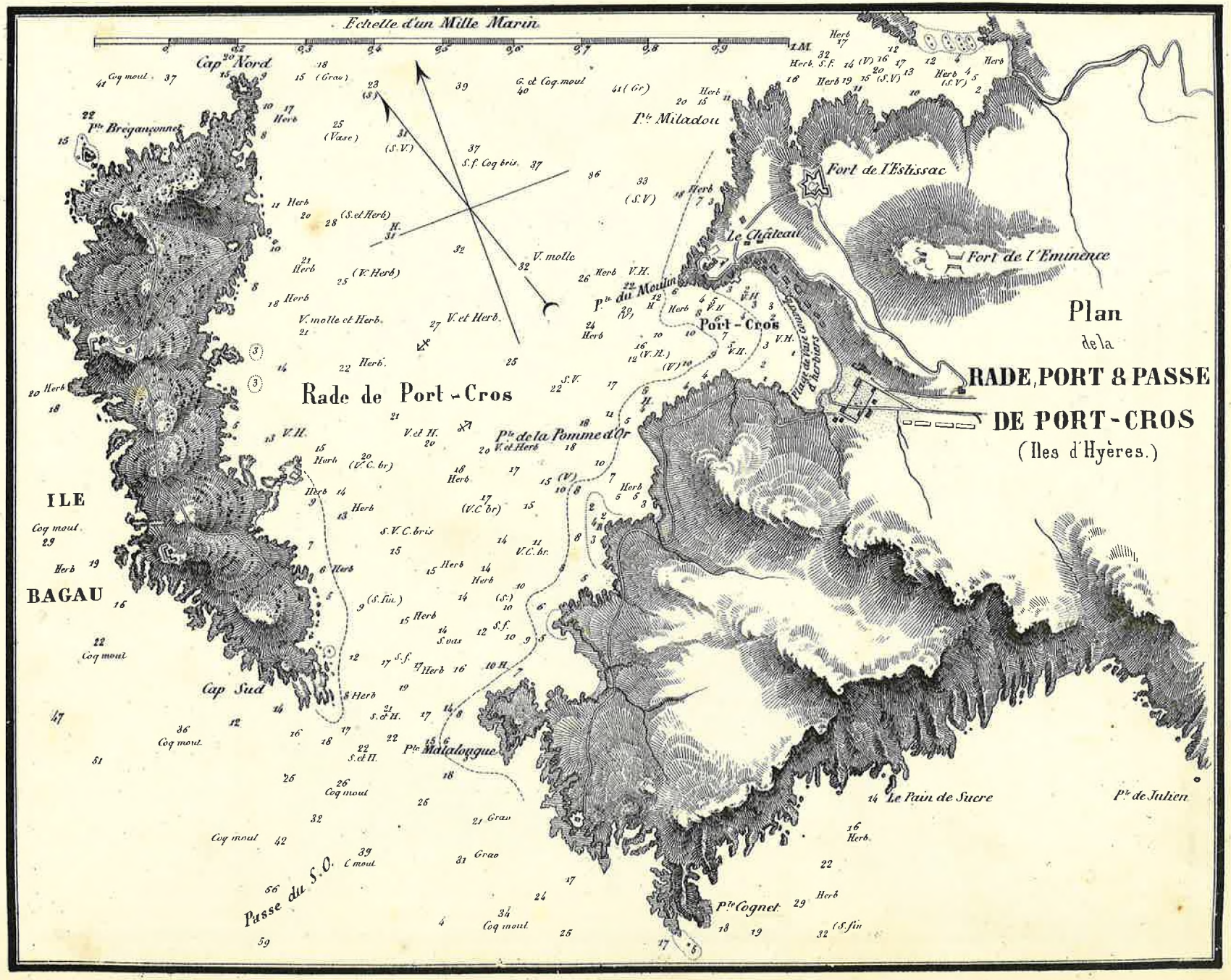
Echelle d'un Mille Marin
Plan
de la
RADE, PORT & PASSE
DE PORT-CROS
(Iles d'Hyères.)
Rade de Port-Cros
Port-Cros
Fort de l'Estissac
Fort de l'Eminence
Le Château
Cap Nord
Cap Sud
ILE
BAGAU
Passe du S.O.
Le Pain de Sucre
Pte de Julien
Pte Cognet
Pte Malalongue
Pte de la Pomme d'Or
Pte du Moulin
Pte Miladou
Pte Bregançonnet

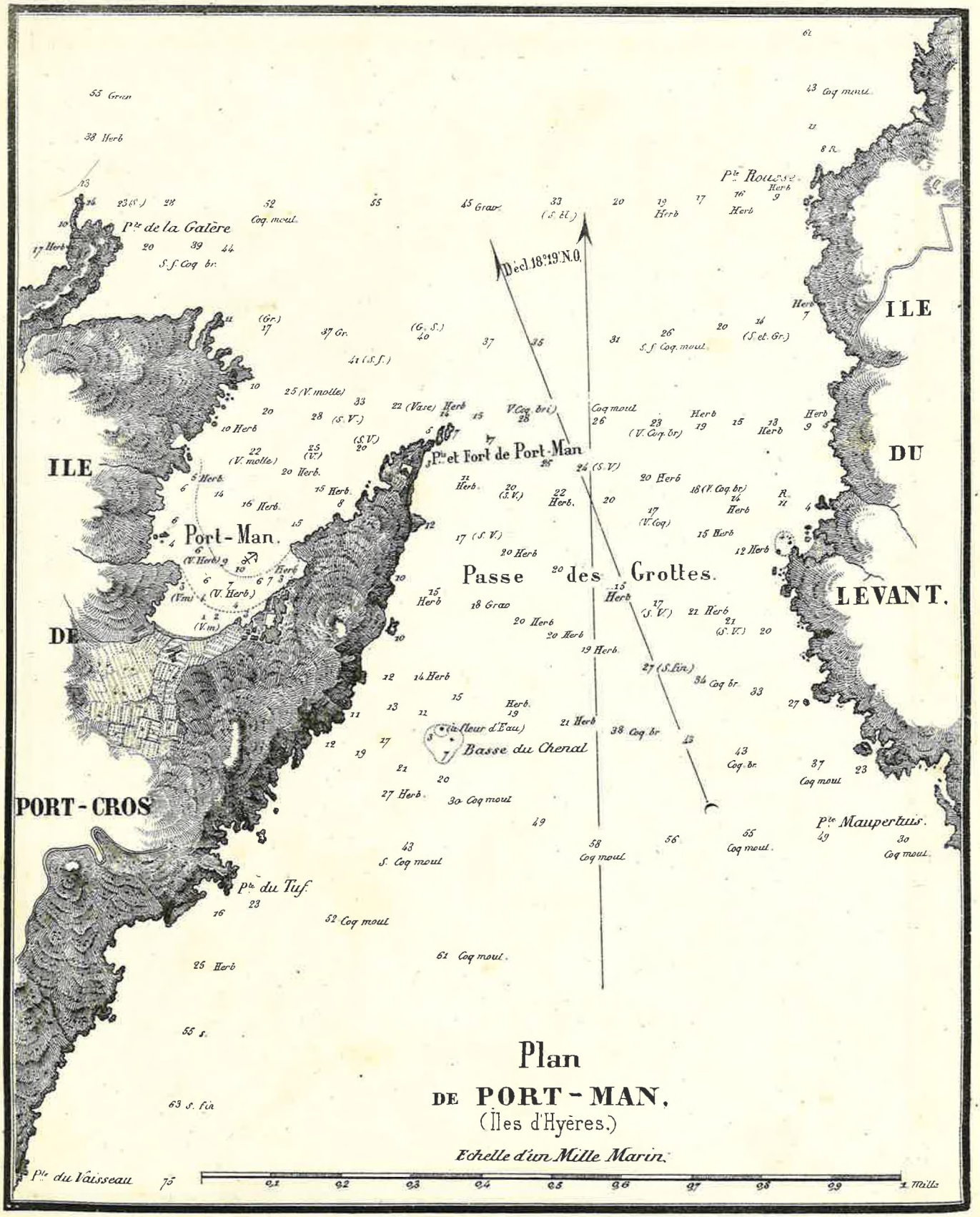


# Plan
## DE PORT-MAN,
(Iles d'Hyères.)

*Echelle d'un Mille Marin.*

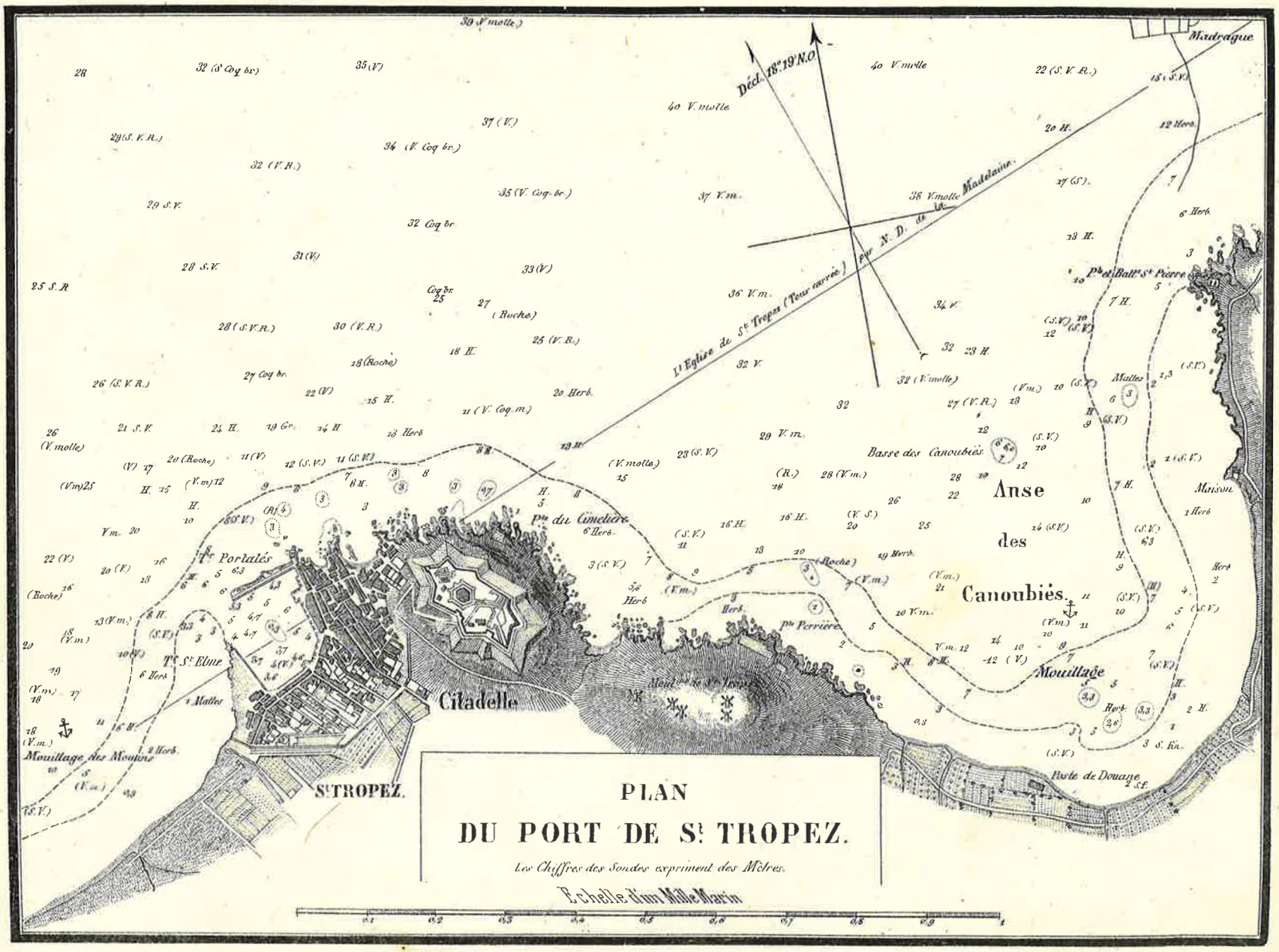


# PLAN
# DU PORT DE S.t TROPEZ.

*Les Chiffres des Sondes expriment des Mètres.*

Echelle d'un Mille Marin

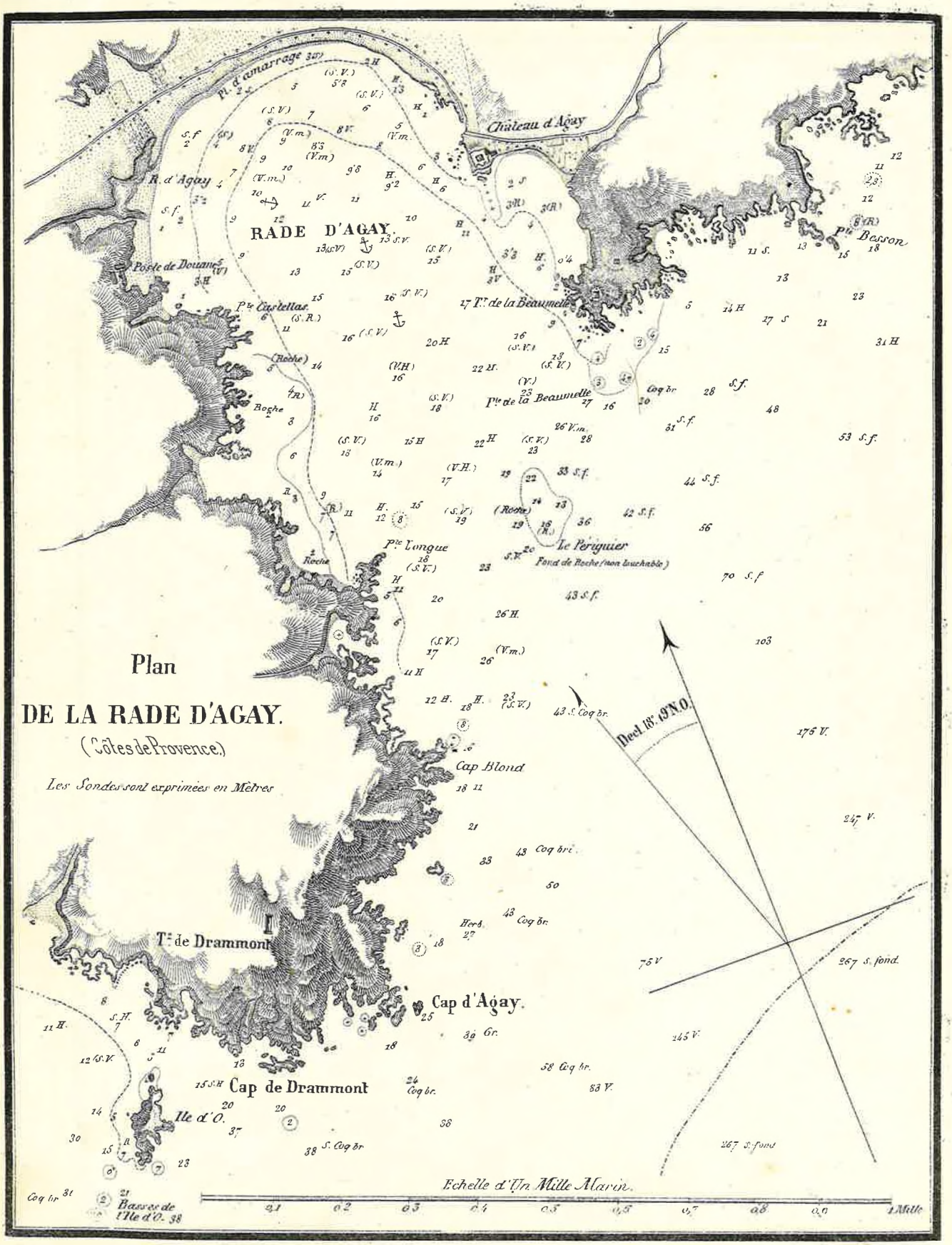


# Plan
# DE LA RADE D'AGAY.
(Côtes de Provence.)

*Les Sondes sont exprimées en Mètres*

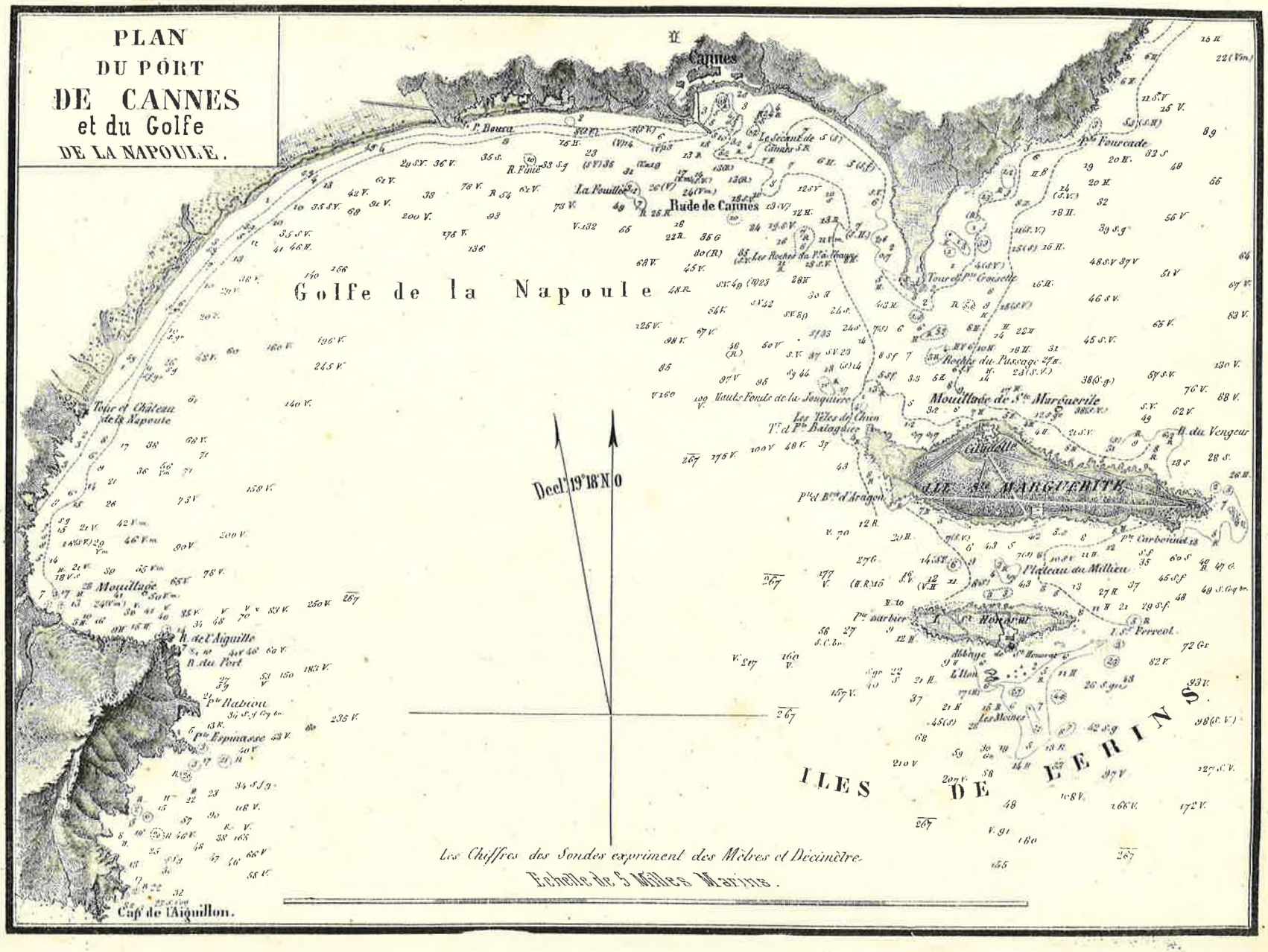
PLAN
DU PORT
DE CANNES
et du Golfe
DE LA NAPOULE.
Cannes
Golfe de la Napoule
Rade de Cannes
La Fouillée
Tour et Château de la Napoule
Mouillage
R. de l'Aiguille
R. du Port
Pte Rabiou
Pte Espinasse
Cap de l'Aiguillon.
Tour et Pte Croisette
Roches du Passage
Mouillage de Ste Marguerite
Hauts Fonds de la Jonquière
Les Têtes de Chien
Citadelle
ILE Ste MARGUERITE
Pte Carbonnet
Plateau du Millieu
Pte Barbier
St Honorat
Abbaye de St Honorat
L'Iton
Les Moines
Pte Fourcade
R. du Vengeur
ILES DE LERINS
Decl. 19°18' N O
Les Chiffres des Sondes expriment des Mètres et Décimètre.
Echelle de 5 Milles Marins.

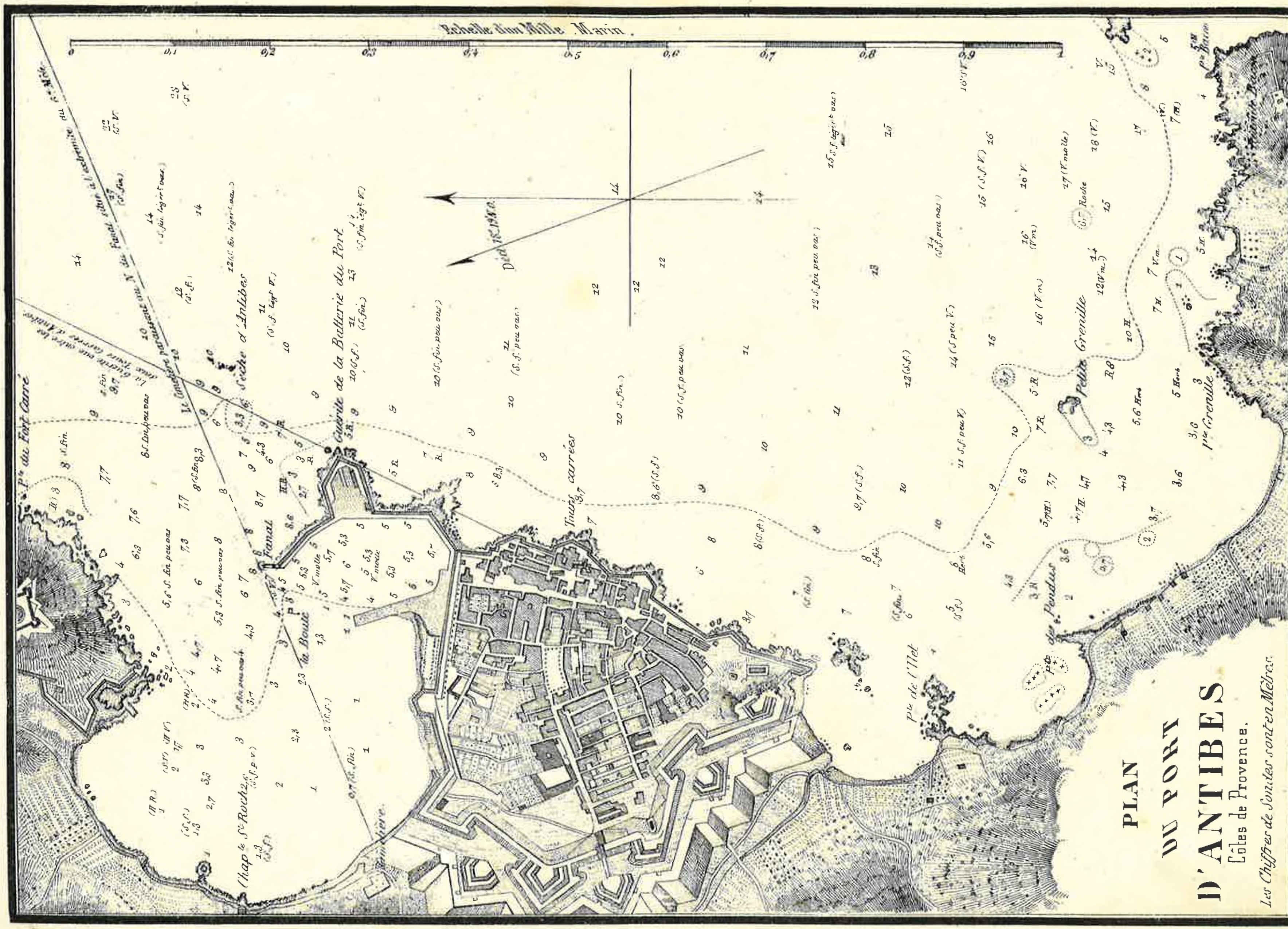
Echelle d'un Mille Marin
PLAN
DU PORT
D'ANTIBES
Côtes de Provence.
Les Chiffres de Sondes sont en Mètres.
Pte du Fort Carré
Sèche d'Antibes
Guérite de la Batterie du Port
Fanal
Tours carrées
Petite Grenille
Pte Grenille
Pte de l'Ilet
Pte des Pendus
Chap le Ste Roche
la Boule

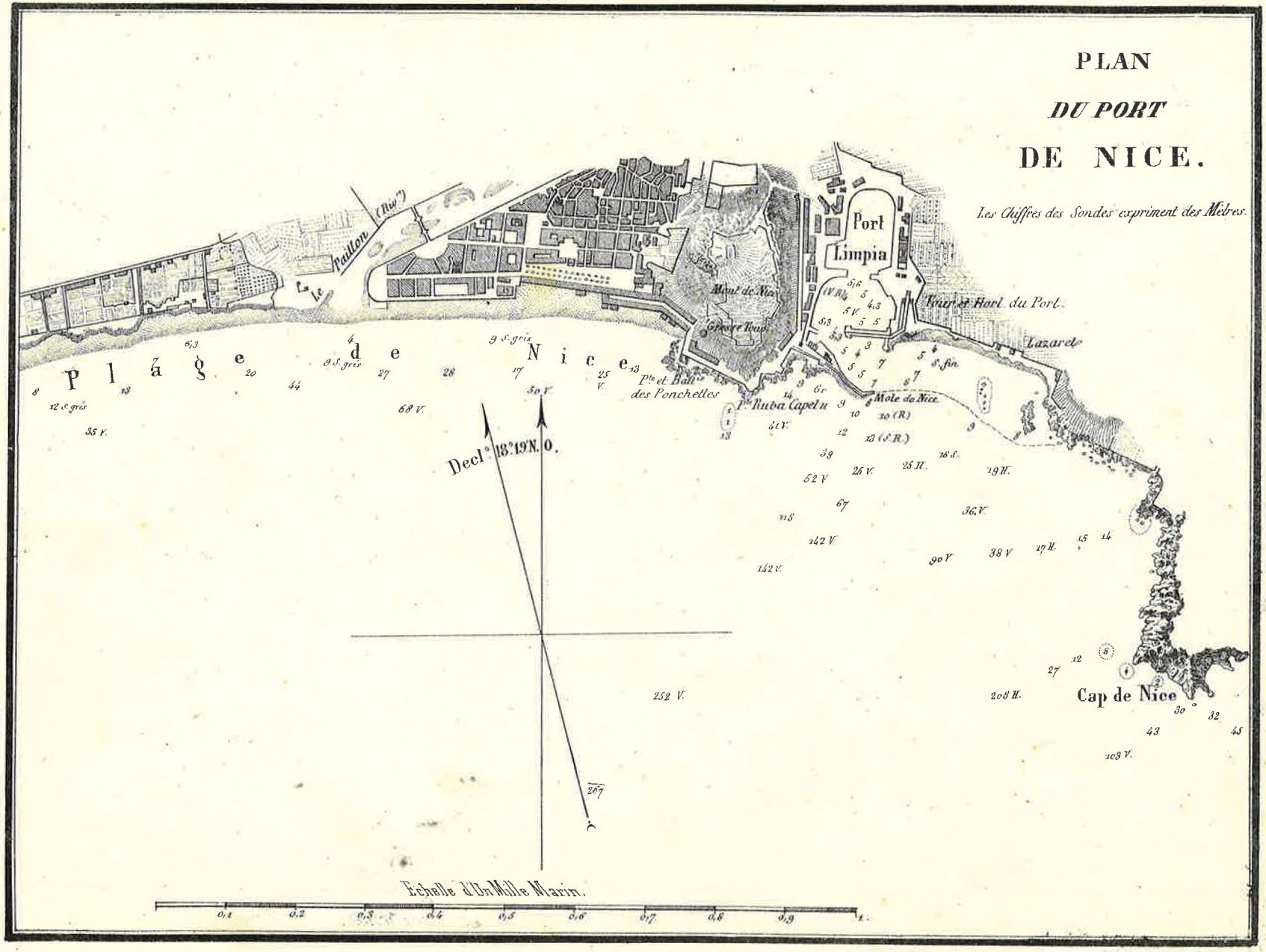
PLAN
DU PORT
DE NICE.
Les Chiffres des Sondes expriment des Mètres.
Port Limpia
Tour et Horl. du Port.
Lazaret
Mont de Nice
Grosse Tour
Pte et Batte des Ponchettes
Pte Ruba Capelu
Mole de Nice
Le Paillon (Riv.)
Plage de Nice
Cap de Nice
Decl. 18°19'N. O.
Echelle d'Un Mille Marin.
0,1
0,2
0,3
0,4
0,5
0,6
0,7
0,8
0,9
1.

PLAN
DE LA RADE
DE VILLEFRANCHE
(Comte de Nice - Piémont)
Les Chiffres des Sondes expriment des Mètres
Rade de Villefranche
Mouillage de l'Espalmador.
Anse des Fourmis
Pte des Baratiers
Pte de Rompa-talon
Pte des Fontelles
Pte du Rube
Roches du Rube
Citadelle
La Tourelle
Darce
Batterie
Magasins
Le Lazaret
Pte Passable
Pte Pilone
Pte et Battie de Madame
Pte Figliera
Pte Rascasse
Pte du Montolive
Anc Vigie
Pte et Battrie des Republicains
Baie de Villefranche
Pte Malalongue
R. Voet
Phare
(Feu tournant)
Décl 18° 19' N.O
Phare de Villefranche
Latitude Septentrionale ..... 43° 40' 50" 29
Longitude à l'E. du Mn de l'Ore Rl de Paris en Degrés ... 4° 59' 26" 04
en temps ... 0h 19m 57s 73
Altitude au dessus du Niveau de la Mer ..... 68 mèt 5.
Echelle d'Un Mille Marins.
0,1 0,2 0,3 0,4 0,5 0,6 0,7 0,8 0,9 1

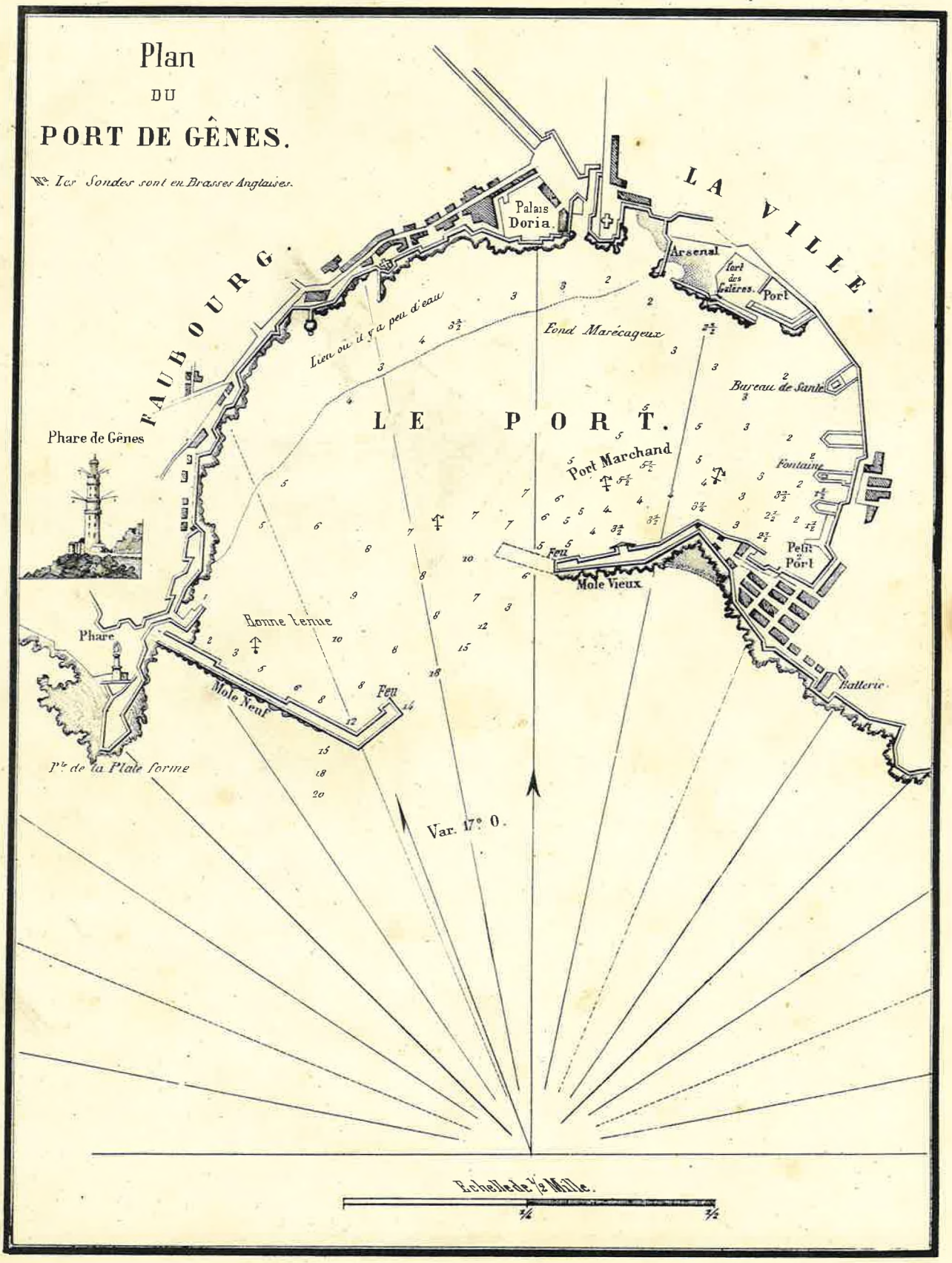
Plan
DU
PORT DE GÊNES.
Les Sondes sont en Brasses Anglaises.
LA VILLE.
FAUBOURG.
Palais Doria.
Arsenal
Fort des Galères.
Port
Fond Marécageux
Lieu où il y a peu d'eau
Bureau de Santé
LE PORT.
Phare de Gênes
Port Marchand
Fontaine
Feu
Petit Port
Mole Vieux
Bonne Tenue
Phare
Mole Neuf
Feu
Batterie
Pte de la Plate forme
Var. 17° 0.
Echelle de ½ Mille.
¼
½

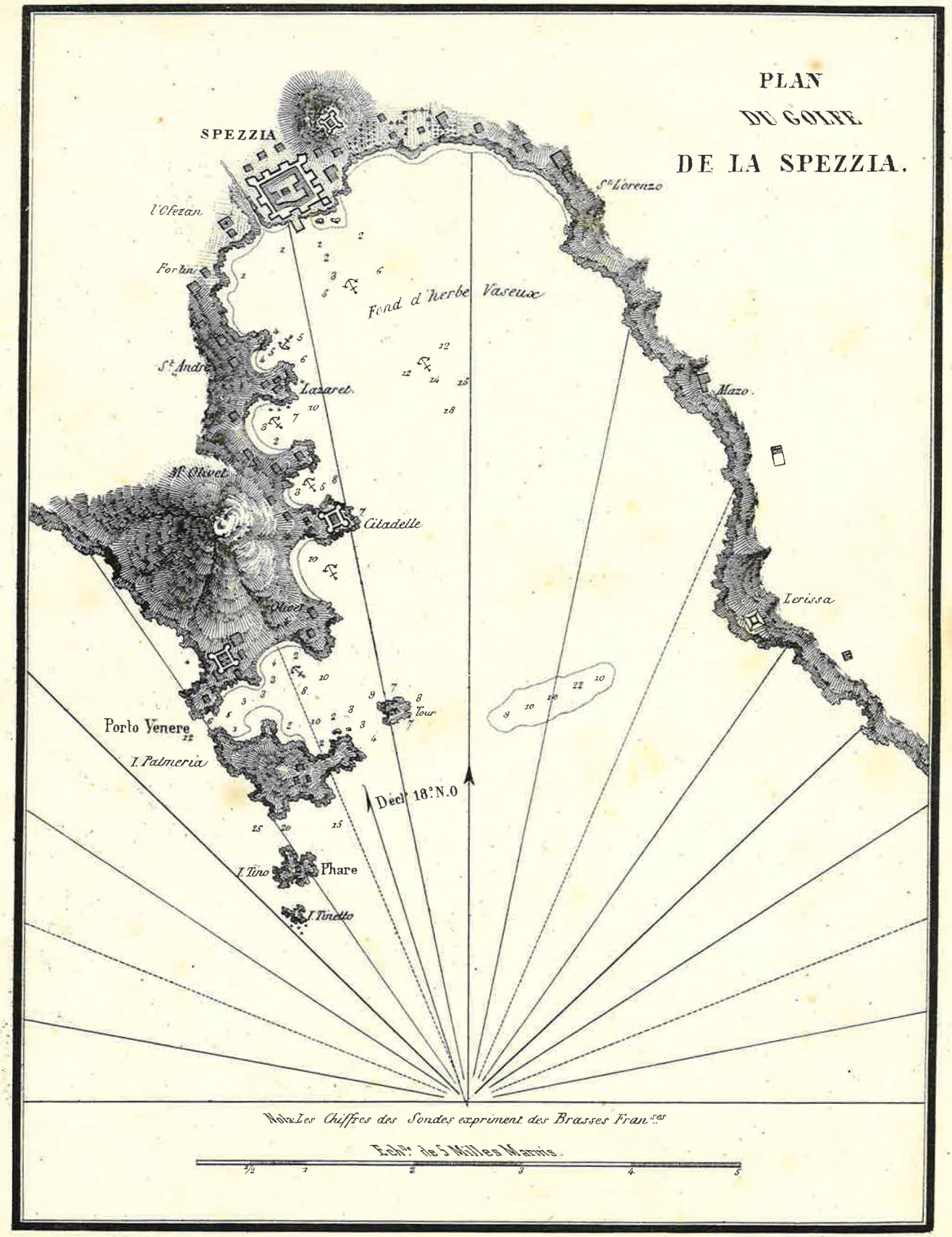
PLAN
DU GOLFE
DE LA SPEZZIA.
SPEZZIA
l'Ofezan
Forlin
St Andre
Lazaret
Mt Olivet
Citadelle
Olivet
Porto Venere
I. Palmeria
Tour
Decl. 18° N.O
I. Tino
Phare
I. Tinetto
Fond d'herbe Vaseux
St Lorenzo
Mazo
Lerissa
Nota: Les Chiffres des Sondes expriment des Brasses Fran.ses
Echle de 5 Milles Marins
1/2
1
2
3
4
5

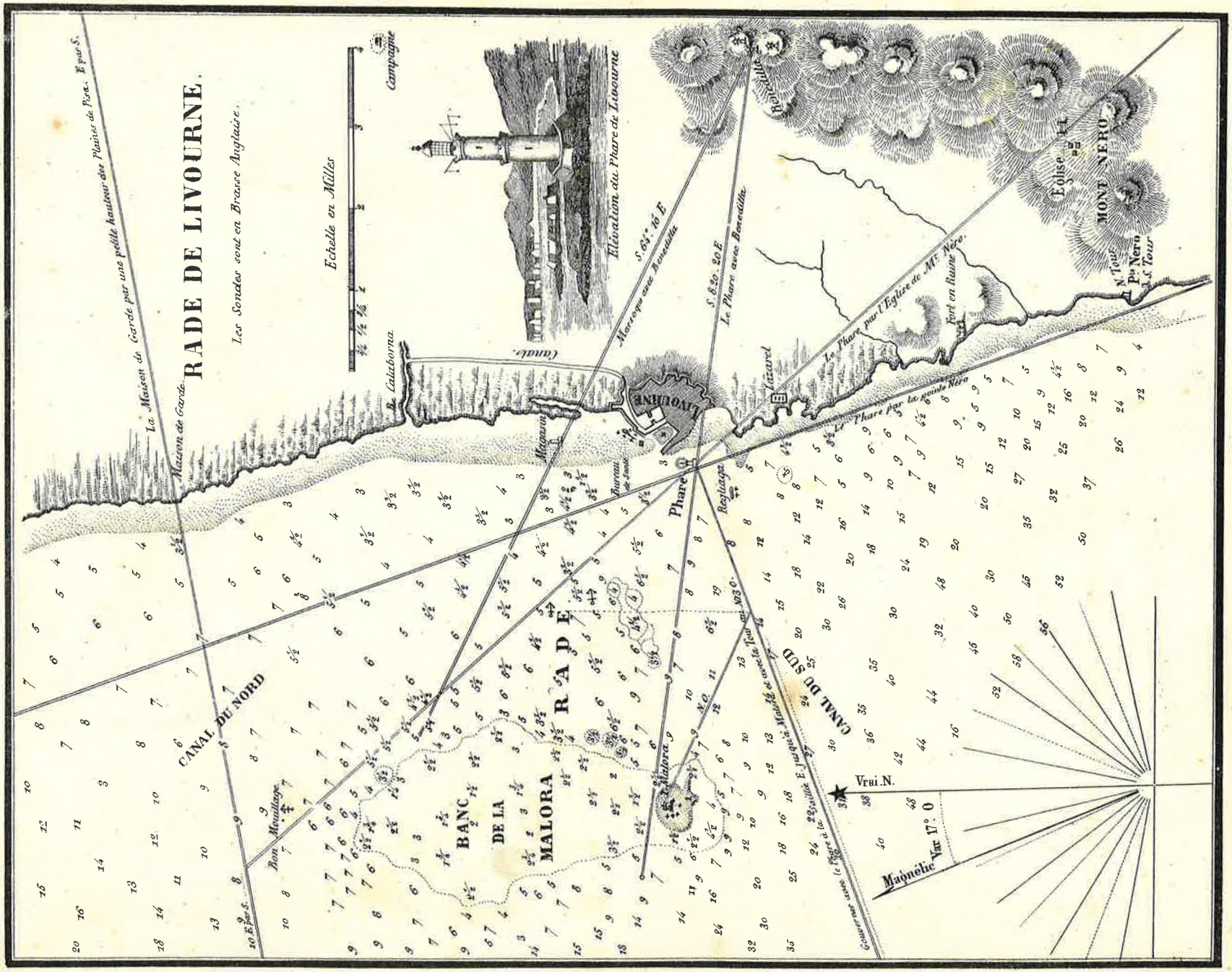
RADE DE LIVOURNE.
Les Sondes sont en Brasse Anglaise.
Echelle en Milles
Campagne
Elévation du Phare de Livourne
La Maison de Garde par une petite hauteur des Plaines de Pisa. E par S.
Maison de Garde
Le Calaborna
Canale
Magasin
Bureau de Santé
LIVOURNE
Phare
Regliaga
Lazaret
Le Phare par l'Eglise de Mt. Nero
Fort en Ruine
Le Phare par la pointe Nero
Le Phare avec Benedilla
Benedilla
Eglise
MONT NERO
N. Tour
Pte Nero
S. Tour
CANAL DU NORD
CANAL DU SUD
BANC DE LA MALORA
RADE
Bon Mouillage
Malora
Vrai N.
Magnétic Var 17° 0

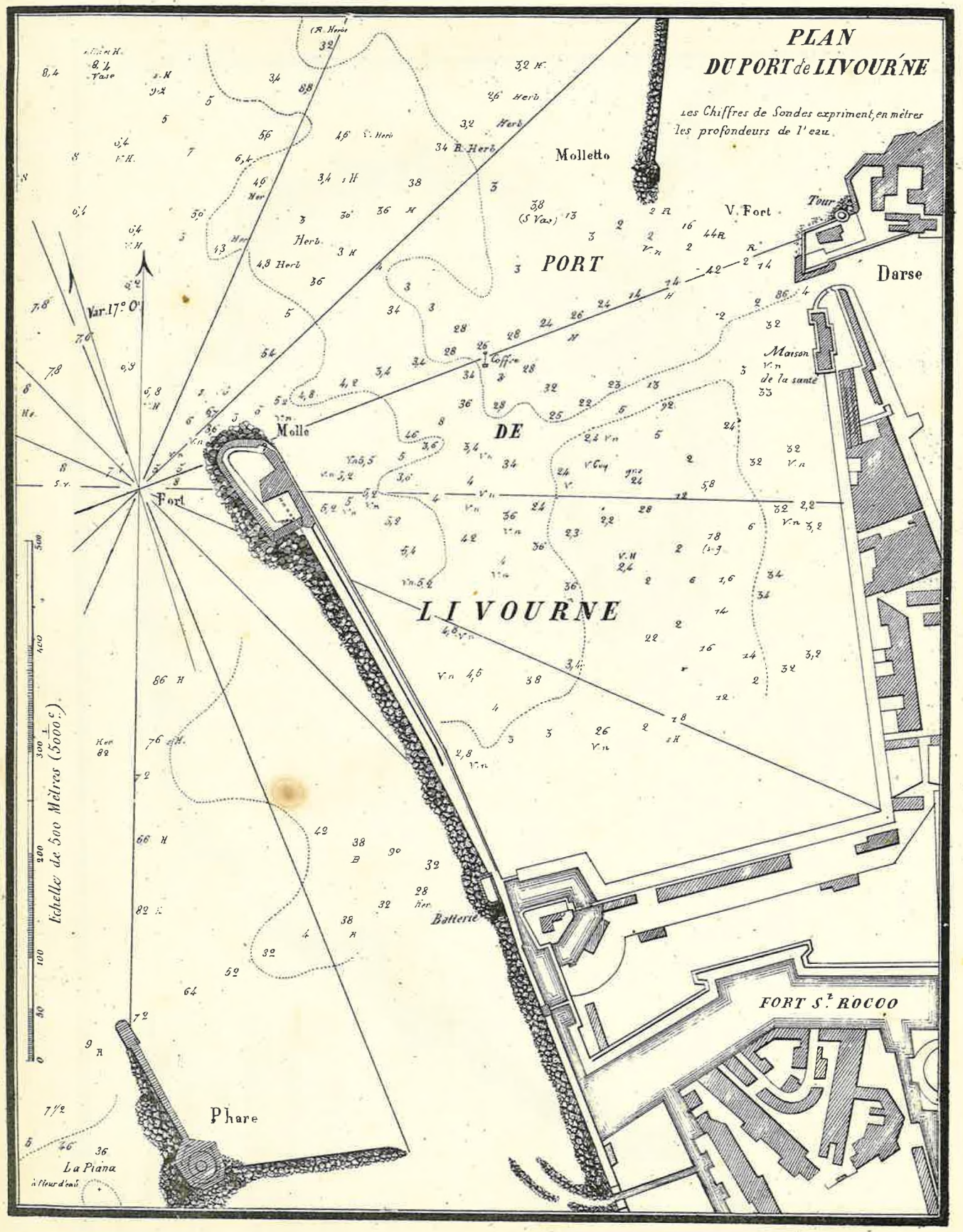
PLAN
DU PORT de LIVOURNE
les Chiffres de Sondes expriment, en mètres
les profondeurs de l'eau
Molletto
V. Fort
Tour
PORT
Darse
Var. 17° O.
Maison
de la santé
Môle
DE
Fort
LIVOURNE
Batterie
FORT S.t ROCOO
Phare
La Piana
Echelle de 500 Mètres (5000 c.)

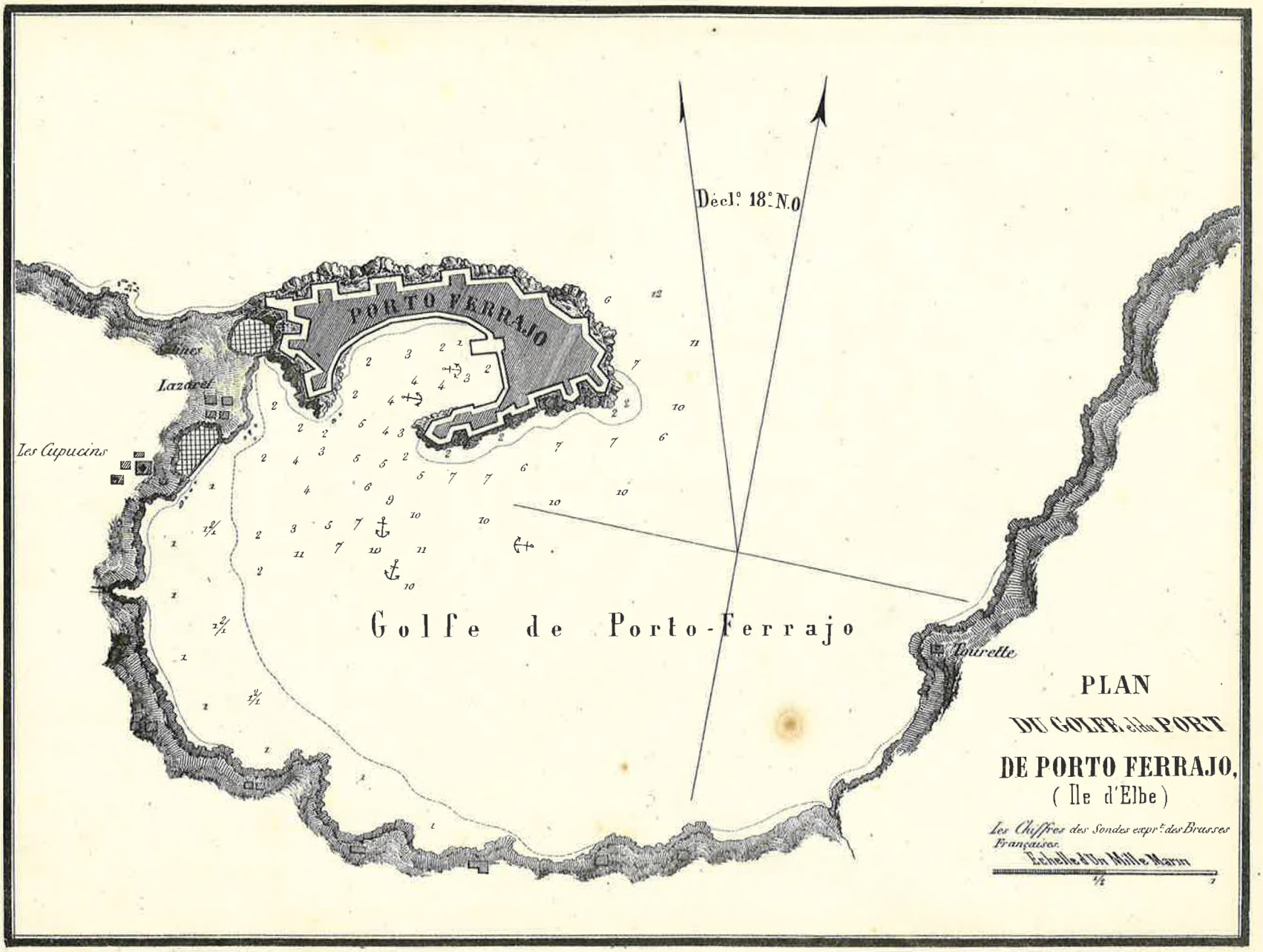
Décl.° 18°. N.O
PORTO FERRAJO
Lazaret
Les Capucins
Golfe de Porto-Ferrajo
Entrette
PLAN
DU GOLFE et du PORT
DE PORTO FERRAJO,
( Ile d'Elbe )
Les Chiffres des Sondes expr.t des Brasses Françaises.
Echelle d'Un Mille Marin

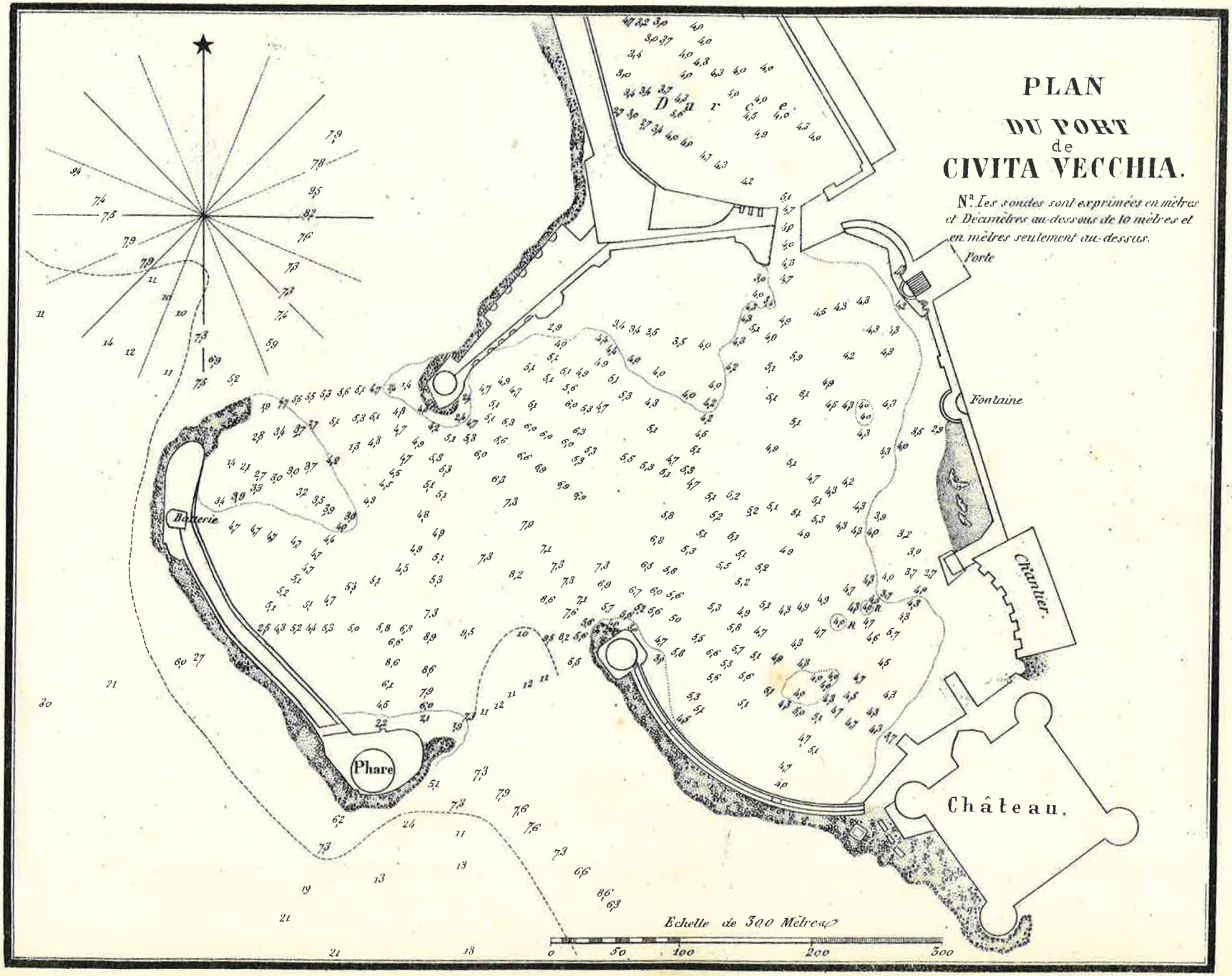
PLAN
DU PORT
de
CIVITA VECCHIA.
N.a Les sondes sont exprimées en mètres et Décimètres au-dessous de 10 mètres et en mètres seulement au-dessus.
Darse
Porte
Fontaine
Batterie
Chantier.
Phare
Château.
Echelle de 300 Mètres
0
50
100
200
300

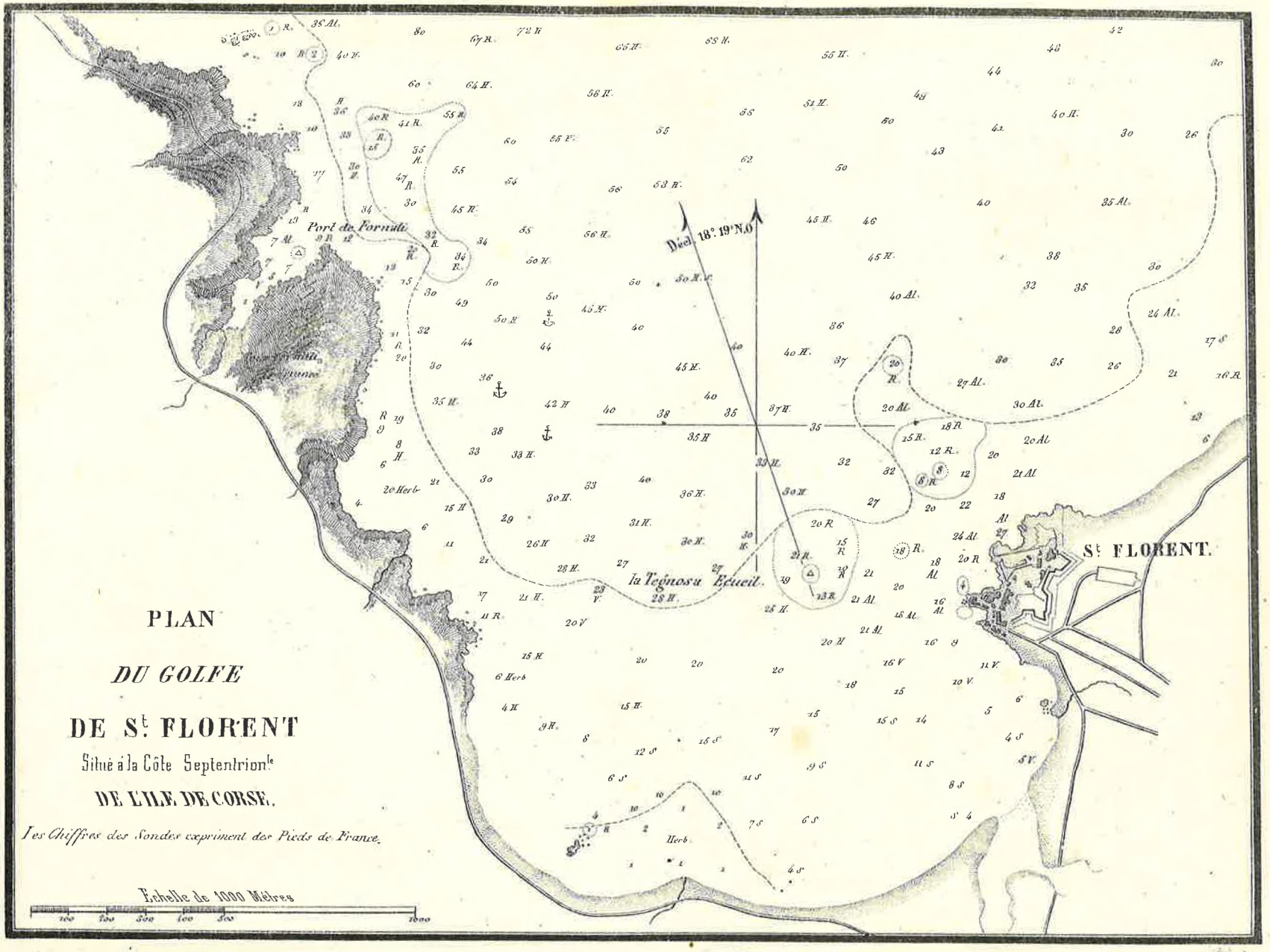
PLAN
DU GOLFE
DE St. FLORENT
Situé à la Côte Septentrionle
DE L'ILE DE CORSE.
Les Chiffres des Sondes expriment des Pieds de France.
Echelle de 1000 Mètres
100 200 300 400 500 1000
Port de Fornelle
Déc. 18° 19' N.O
la Tegnosa Ecueil
St. FLORENT.

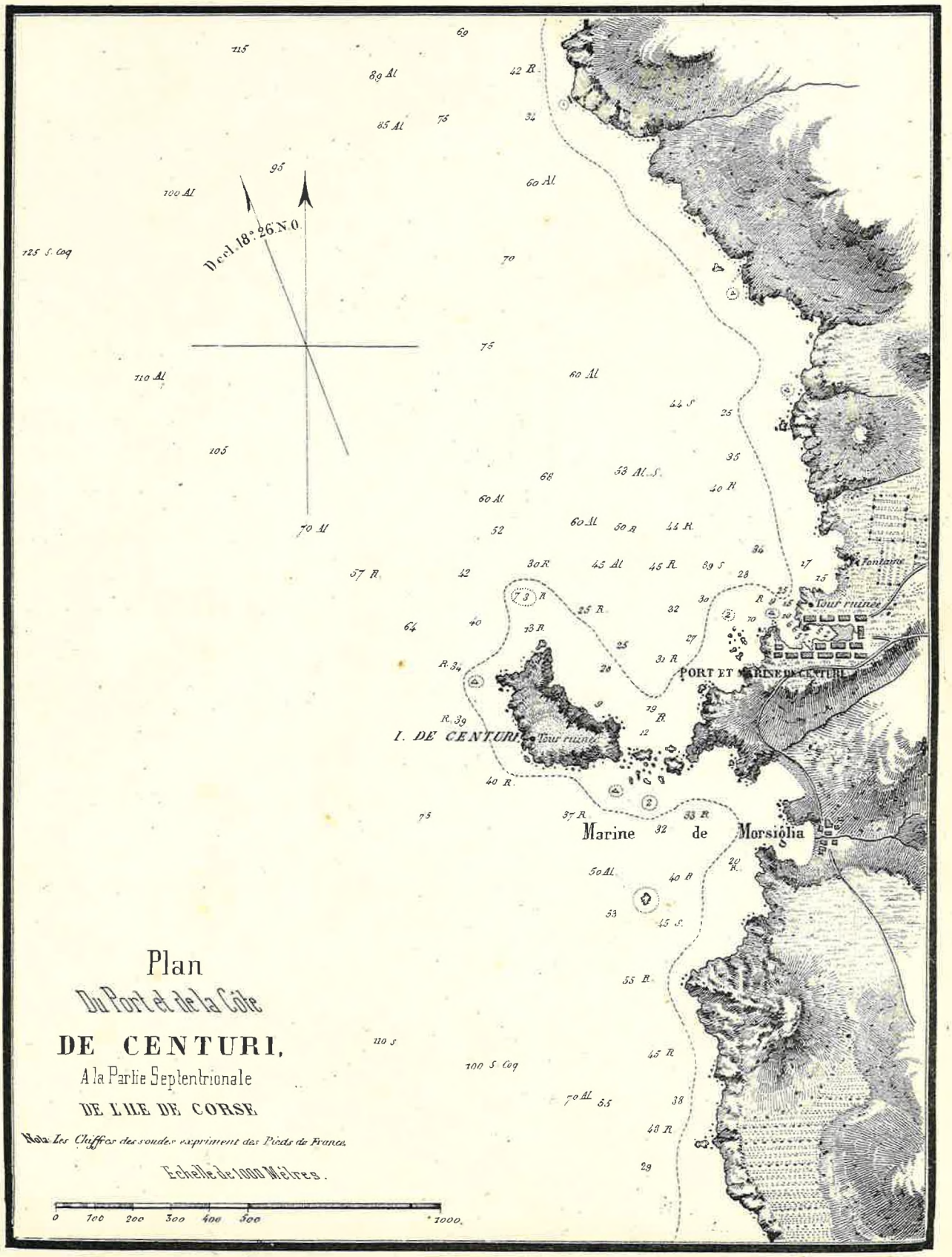


# Plan
## Du Port et de la Côte
## DE CENTURI,
### A la Partie Septentrionale
### DE L'ILE DE CORSE

Nota. Les Chiffres des sondes expriment des Pieds de France.

Echelle de 1000 Metres.

0 100 200 300 400 500 1000.

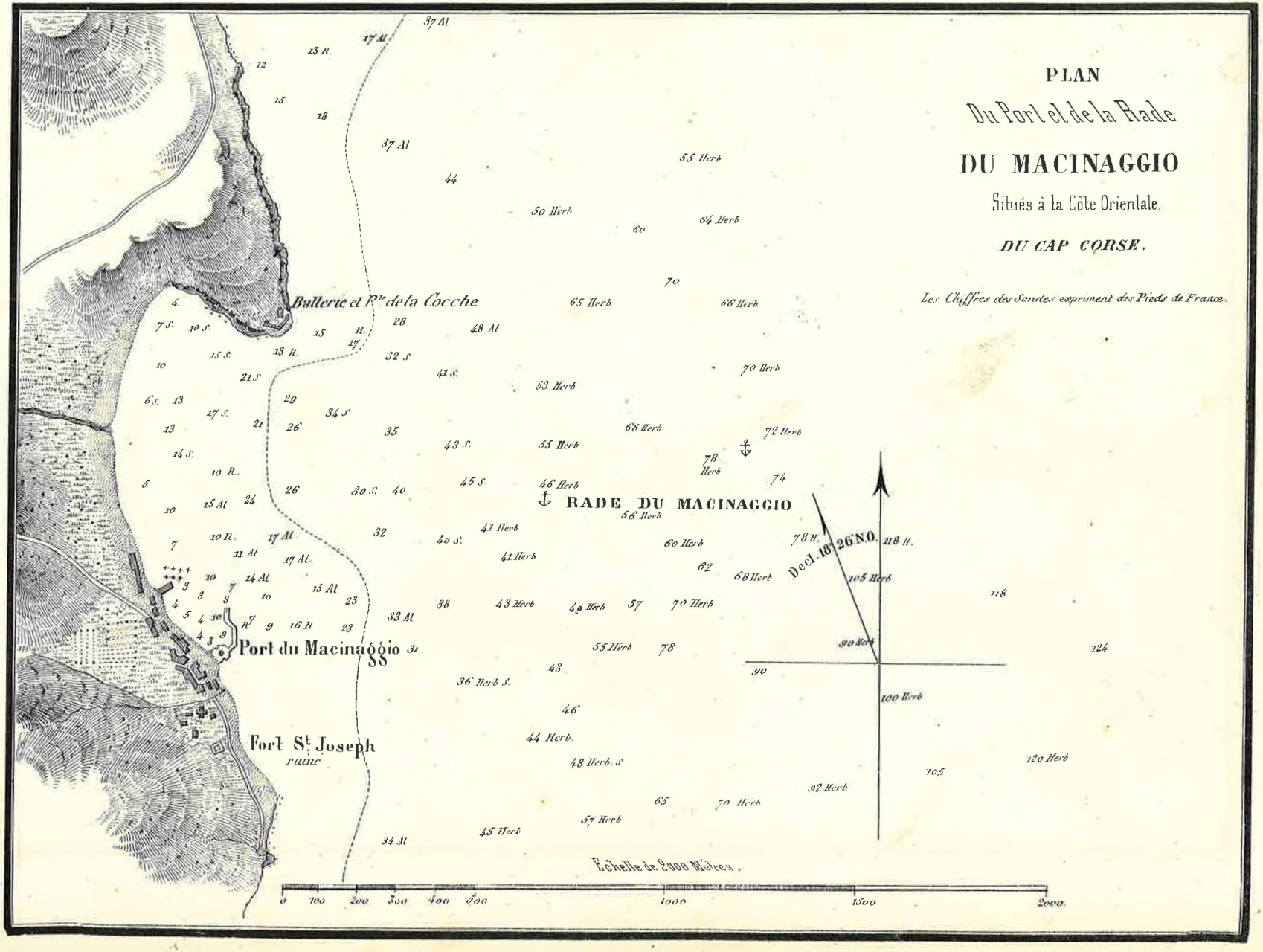
PLAN
Du Port et de la Rade
DU MACINAGGIO
Situés à la Côte Orientale
DU CAP CORSE.
Les Chiffres des Sondes expriment des Pieds de France.
Balleric et Pte de la Cocche
RADE DU MACINAGGIO
Port du Macinaggio
Fort St Joseph
Ruine
Décl. 18° 26' NO.
Echelle de 2000 Mètres.
0 100 200 300 400 500 1000 1500 2000

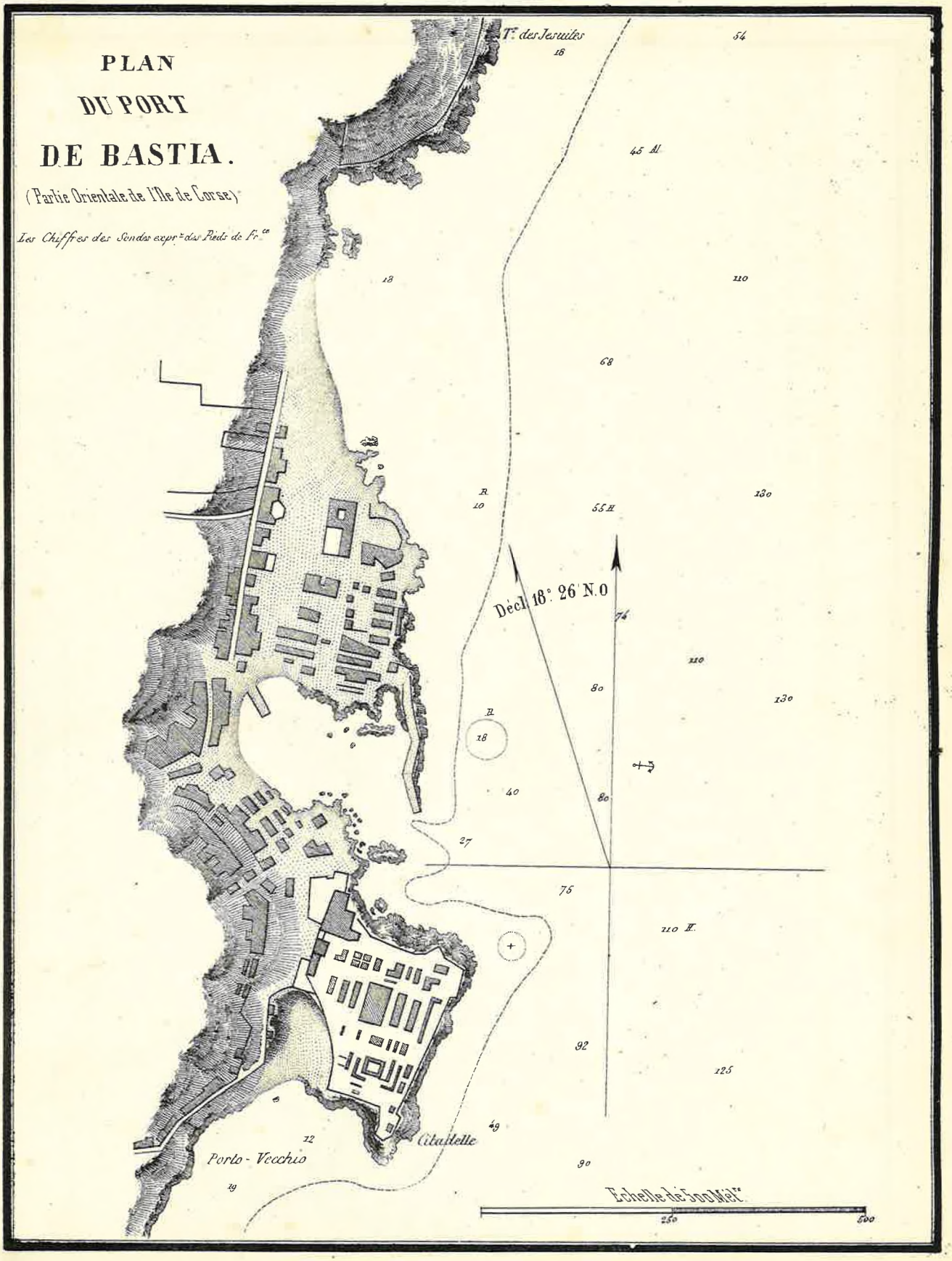
PLAN
DU PORT
DE BASTIA.
(Partie Orientale de l'Ile de Corse)
Les Chiffres des Sondes expr.nt des Pieds de Fr.ce
T.r des Jesuites
18
54
45 Al
18
110
68
B.
10
55 H
130
Décl. 18°. 26' N.O
74
110
80
130
B.
18
40
80
27
75
110 H.
92
125
49
Citadelle
12
Porto - Vecchio
19
90
Echelle de 500 Met.s
250
500

# PLAN
# DU PORT DE MALFALCO.

*Situé à la Côte N.O. de l'Ile de Corse.*

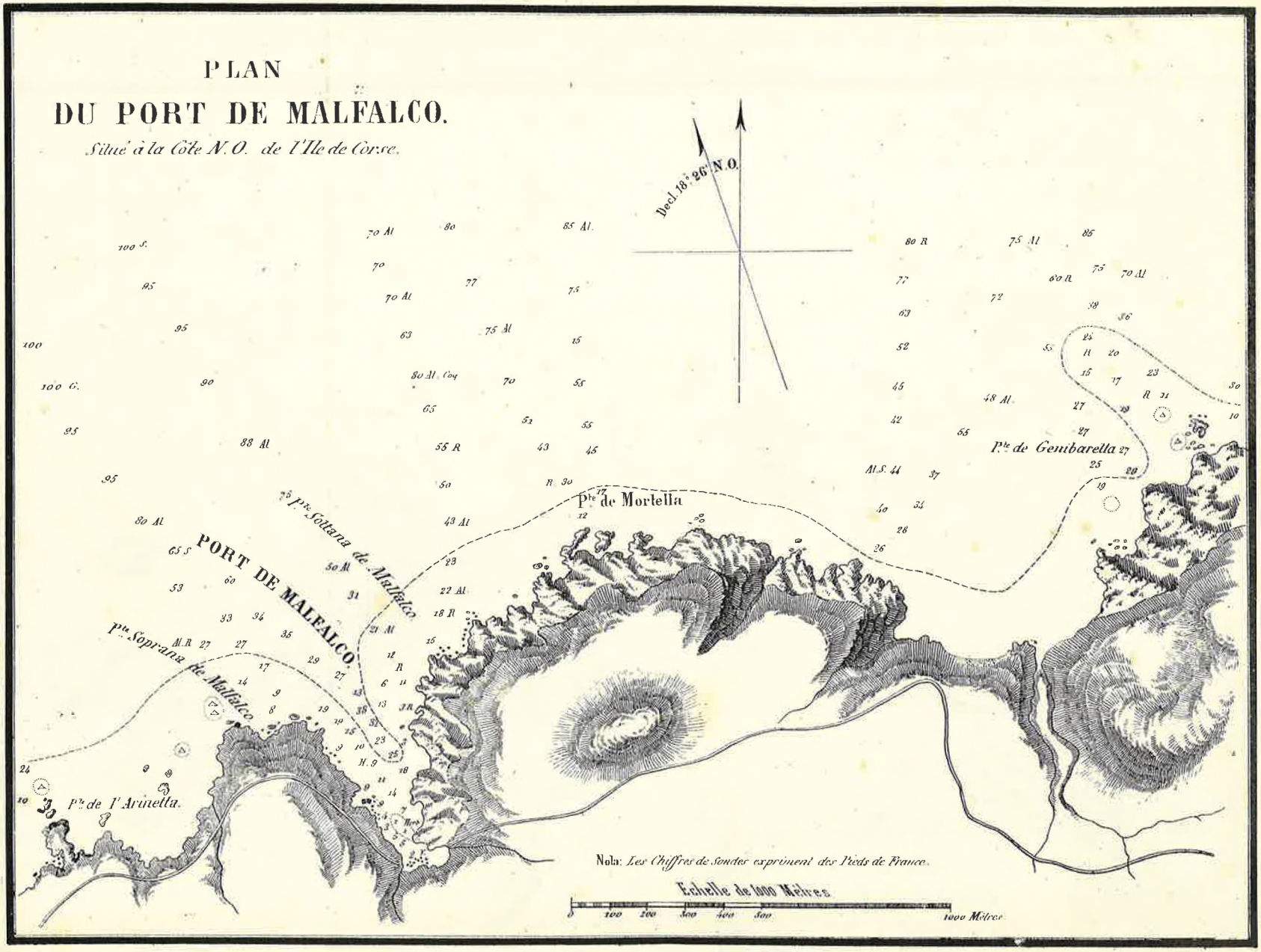

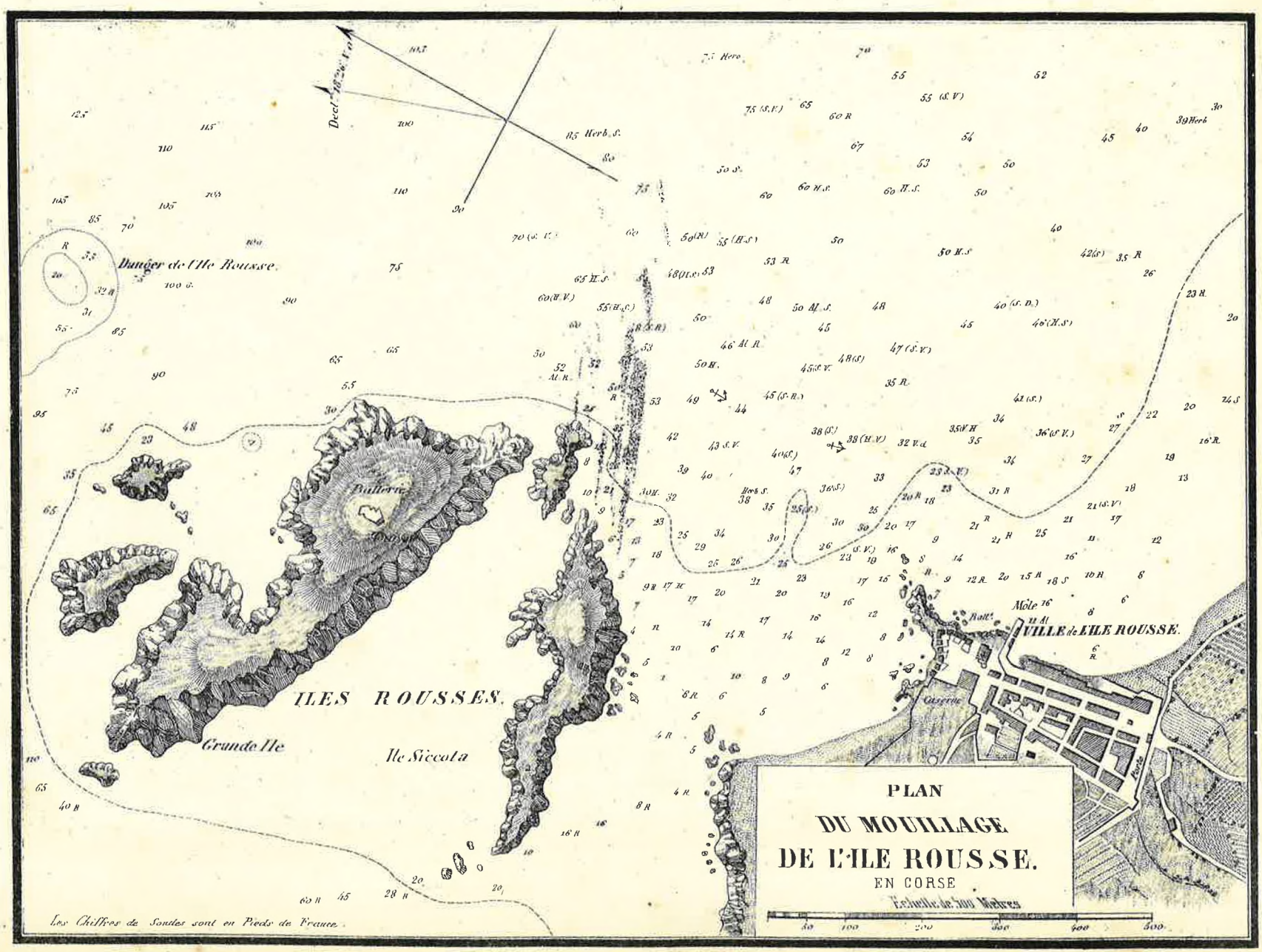
Danger de l'Ile Rousse.
Ballerie
ILES ROUSSES.
Grande Ile
Ile Siccota
Mole
VILLE de L'ILE ROUSSE.
PLAN
DU MOUILLAGE
DE L'ILE ROUSSE.
EN CORSE
Echelle de 300 Metres
Les Chiffres de Sondes sont en Pieds de France.

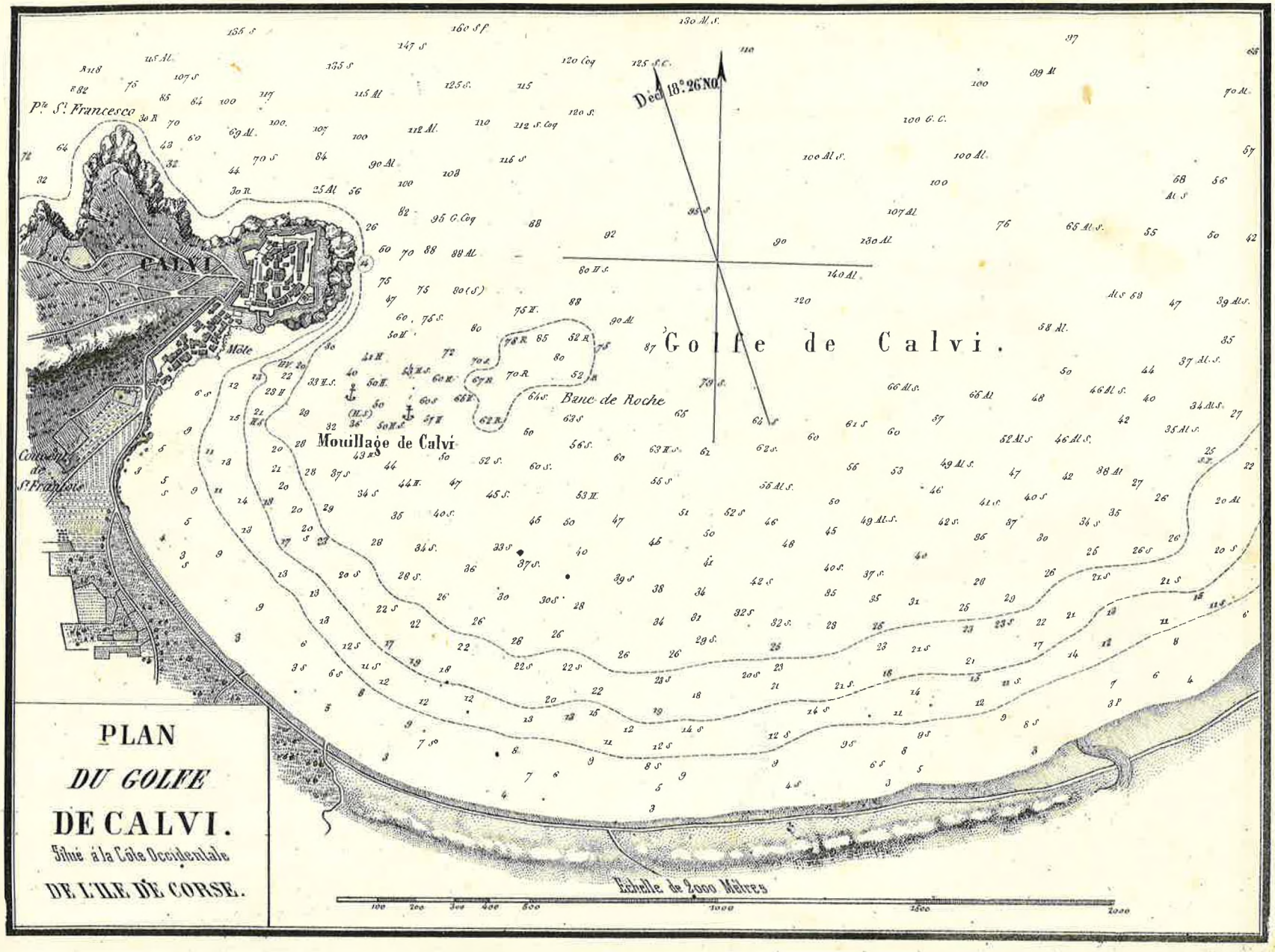


# PLAN
## *DU GOLFE*
## DE CALVI.
Situé à la Côte Occidentale
DE L'ILE DE CORSE.

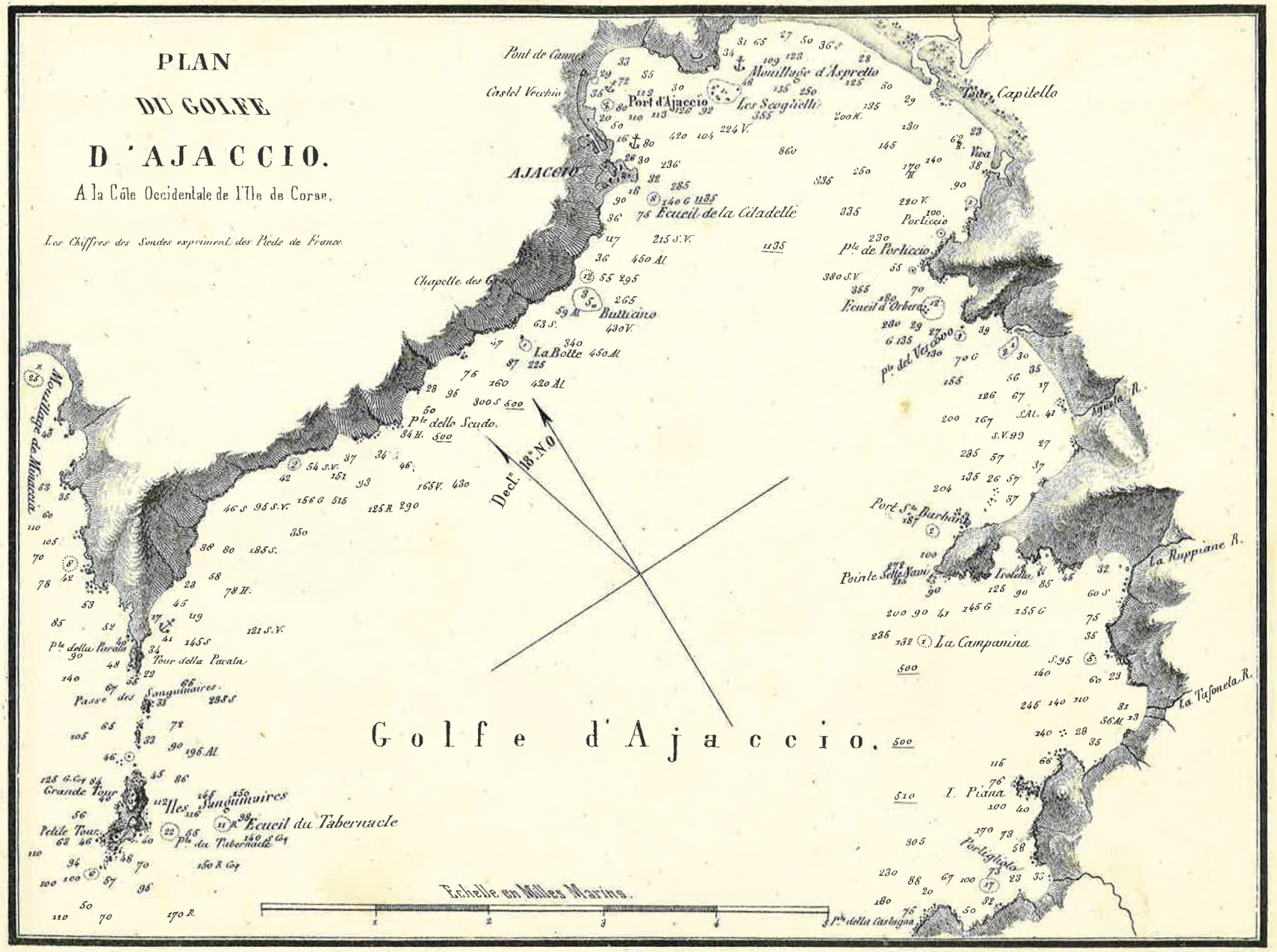
PLAN
DU GOLFE
D'AJACCIO.
A la Côte Occidentale de l'Ile de Corse.
Les Chiffres des Sondes expriment des Pieds de France.
Pont de Cannes
Castel Vecchio
Port d'Ajaccio
Mouillage d'Aspretto
Les Scoglietti
Tour Capitello
AJACCIO
Ecueil de la Citadelle
Porticcio
Pte de Porticcio
Chapelle des Grecs
Butticino
Ecueil d'Orbera
La Botte
Pte del Vescovo
Pte dello Scudo
Decl. 18° N.O.
Port Ste Barbara
Pointe Sette Navi
Isoletta
La Ruppiane R.
La Campanina
Mouillage de Minaccia
Pte della Parata
Tour della Parata
Passe des Sanguinaires
La Tafonela R.
Golfe d'Ajaccio.
Grande Tour
Iles Sanguinaires
Ecueil du Tabernacle
Petite Tour
Pte du Tabernacle
I. Piana
Portigliolo
Pte della Castagna
Echelle en Milles Marins.
1
2
3
4

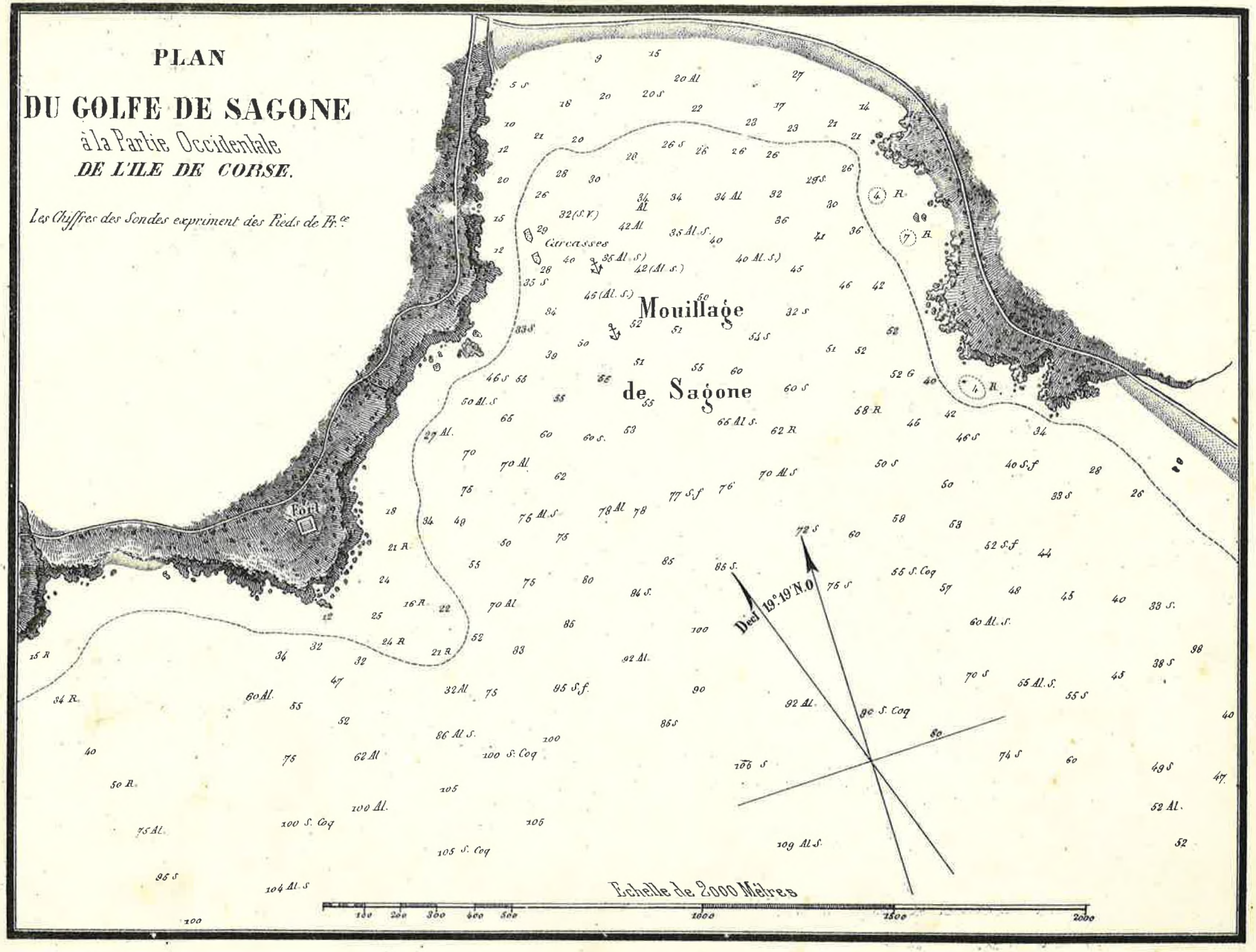
PLAN
DU GOLFE DE SAGONE
à la Partie Occidentale
DE L'ILE DE CORSE.
Les Chiffres des Sondes expriment des Pieds de Fr.ce
Mouillage
de Sagone
Fort
Decl 19°.19' N.O
Echelle de 2000 Mètres

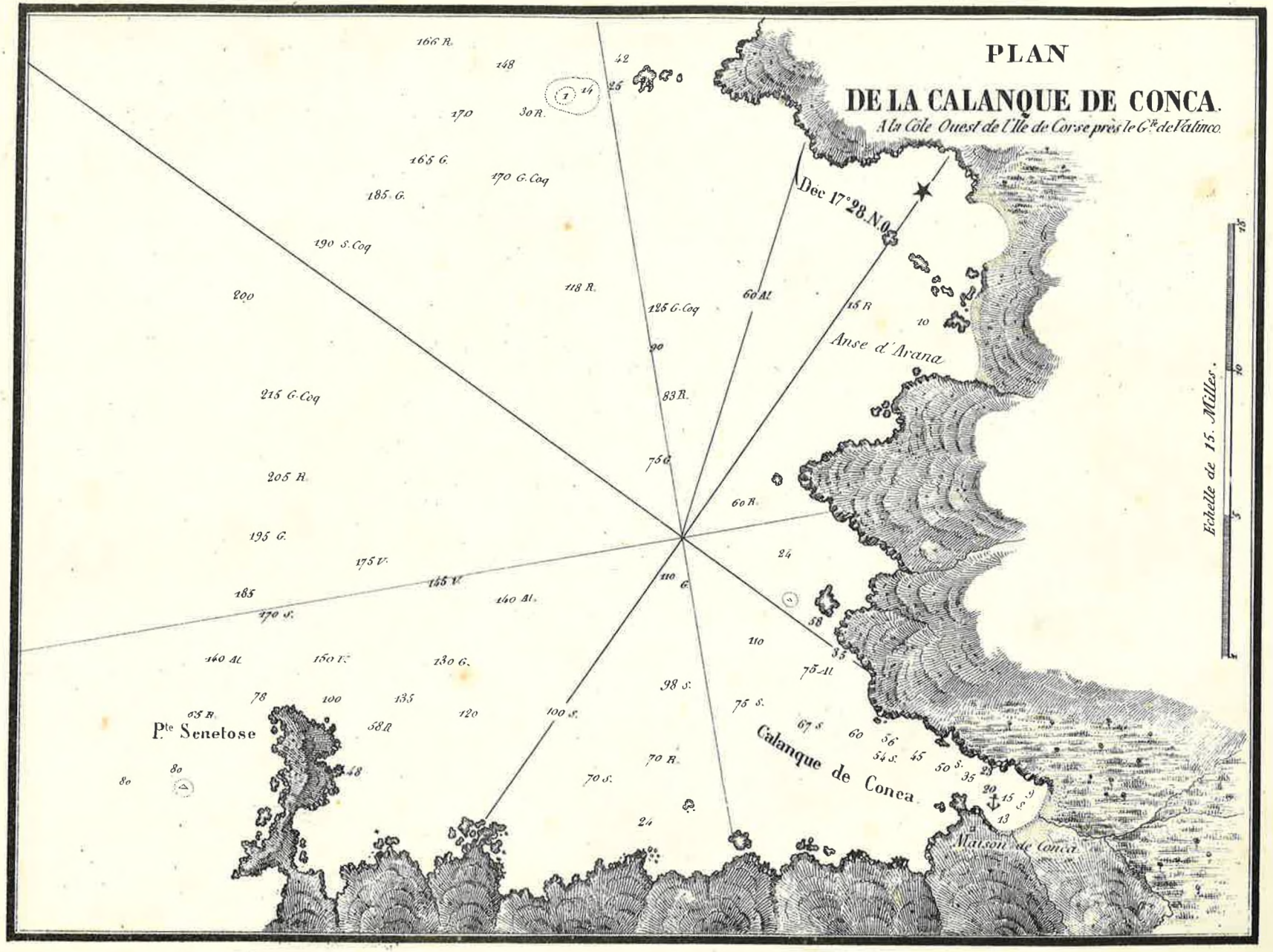
PLAN
DE LA CALANQUE DE CONCA.
A la Côte Ouest de l'Ile de Corse près le Gre de Valinco.
Déc 17°28.N.O.
Anse d'Arana
Calanque de Conca
Maison de Conca
Pte Senetose
Echelle de 15. Milles.

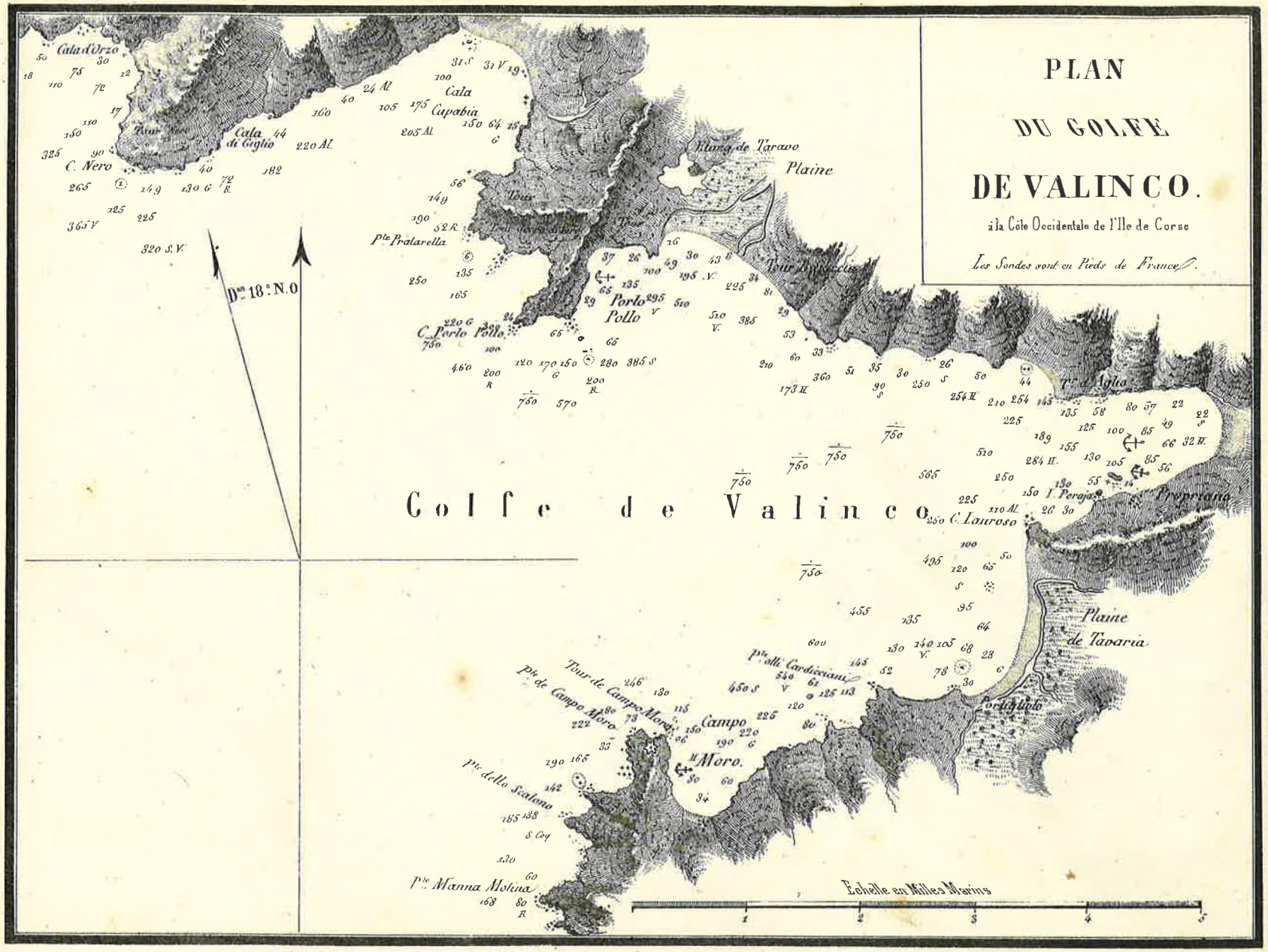
PLAN
DU GOLFE
DE VALINCO.
à la Côte Occidentale de l'Ile de Corse
Les Sondes sont en Pieds de France.
Colfe de Valinco
Cala d'Orzo
Cala di Giglio
C. Nero
Cala Capabia
Pte Pralarella
C. Porlo Pollo
Porlo Pollo
Etang de Taravo
Plaine
Tour Bonaccia
Tr. d'Aglio
I. Peraja
Propriano
C. Lauroso
Plaine de Tavaria
Portigliolo
Pte olli Cardicciani
Tour de Campo Moro
Pte de Campo Moro
Campo Moro
Pte dello Scalono
Pte Manna Molina
Dn 18° N.O
Echelle en Milles Marins
1
2
3
4
5

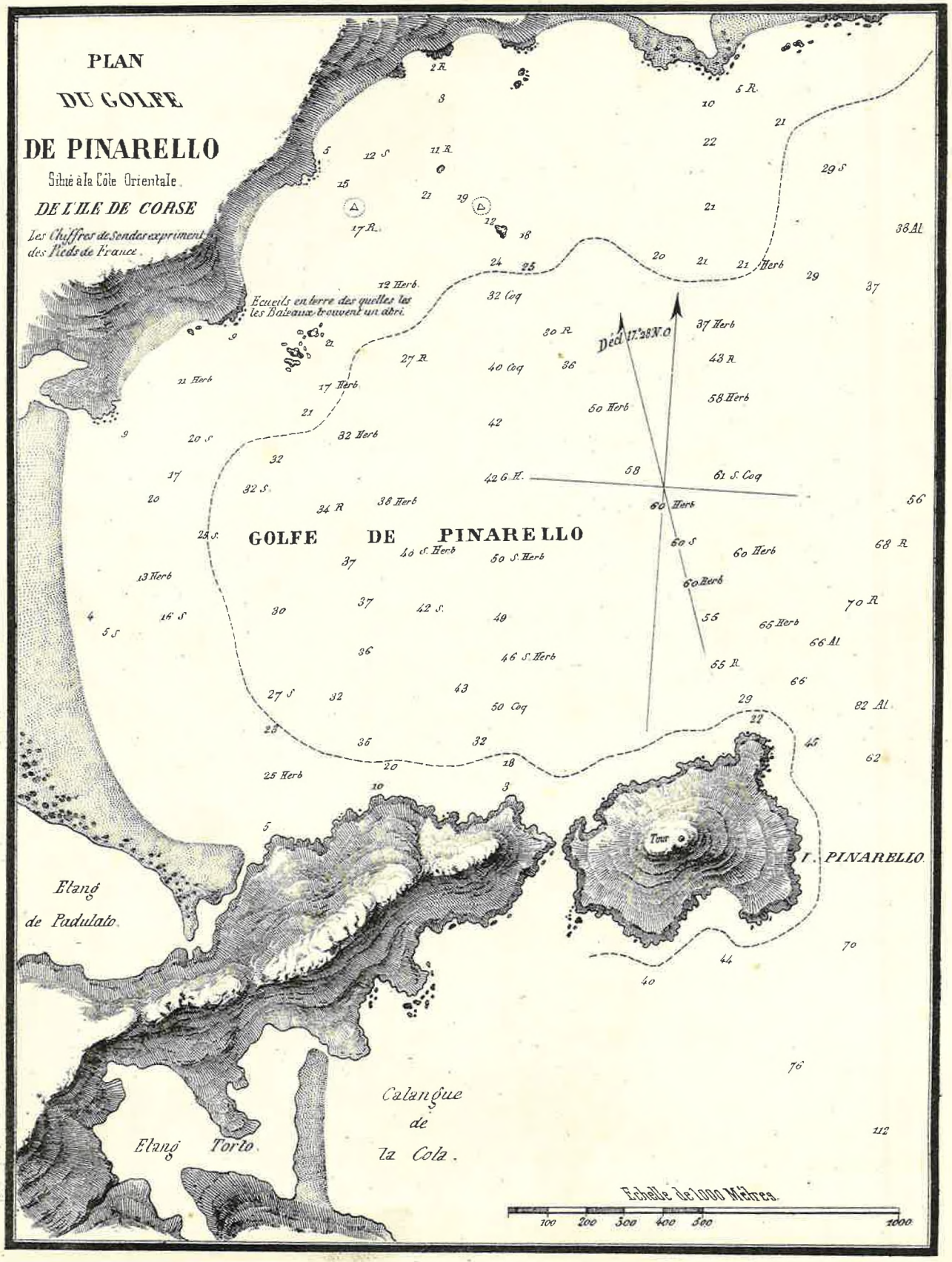
PLAN
DU GOLFE
DE PINARELLO
Situé à la Côte Orientale
DE L'ILE DE CORSE
Les Chiffres de Sondes expriment des Pieds de France.
Ecueils en terre des quelles les les Bateaux trouvent un abri.
GOLFE DE PINARELLO
I. PINARELLO
Tour
Etang de Padulato
Etang Torto
Calangue de la Cola.
Echelle de 1000 Mètres.
100 200 300 400 500 1000

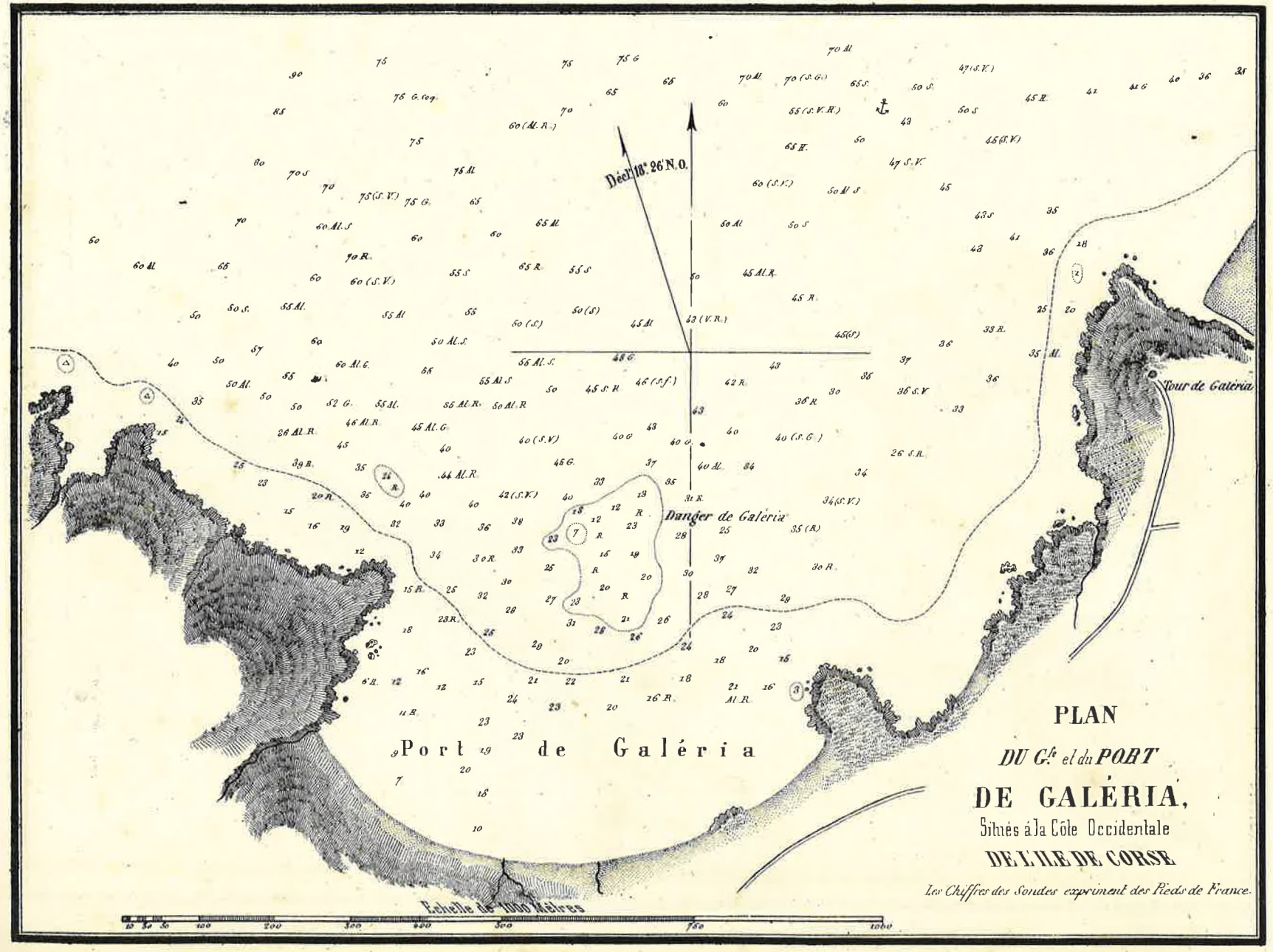


# PLAN
## DU C.^fe et du PORT
# DE GALÉRIA,
Situés à la Côte Occidentale
## DE L'ILE DE CORSE.

*Les Chiffres des Sondes expriment des Pieds de France.*

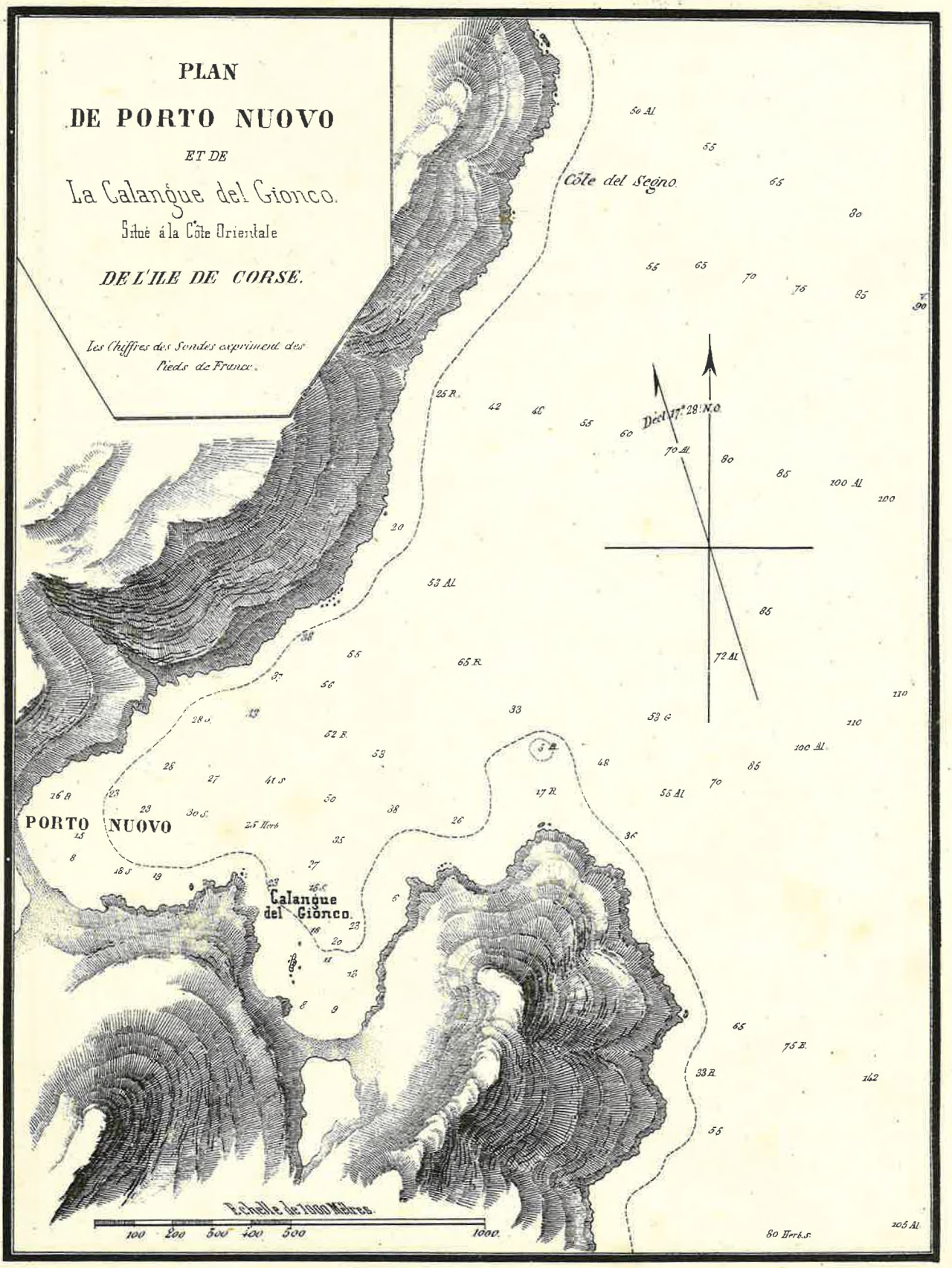
PLAN
DE PORTO NUOVO
ET DE
La Calangue del Gionco.
Situé á la Côte Orientale
DE L'ILE DE CORSE.
Les Chiffres des Sondes expriment des Pieds de France.
Côte del Segno
Décl 17° 28' N.O.
PORTO NUOVO
Calangue del Gionco.
Echelle de 1000 Mètres.
100 200 300 400 500 1000

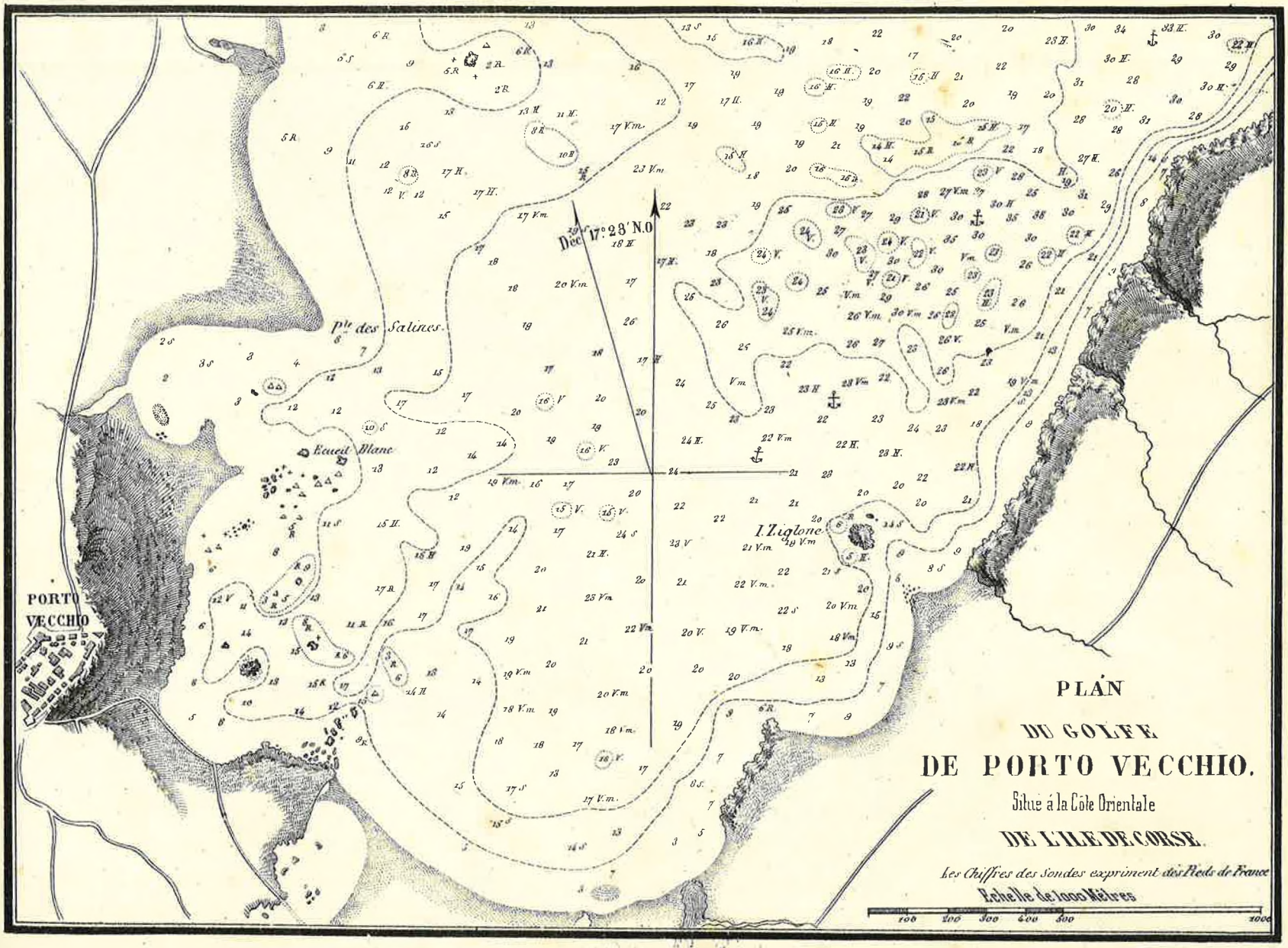
Dec.t 17° 28' N.O
Pte des Salines
Ecueil Blanc
I. Ziglone
PORTO VECCHIO
PLAN
DU GOLFE
DE PORTO VECCHIO.
Situé á la Côte Orientale
DE L'ILE DE CORSE.
Les Chiffres des Sondes expriment des Pieds de France
Echelle de 1000 Mètres
100 200 300 400 500 1000

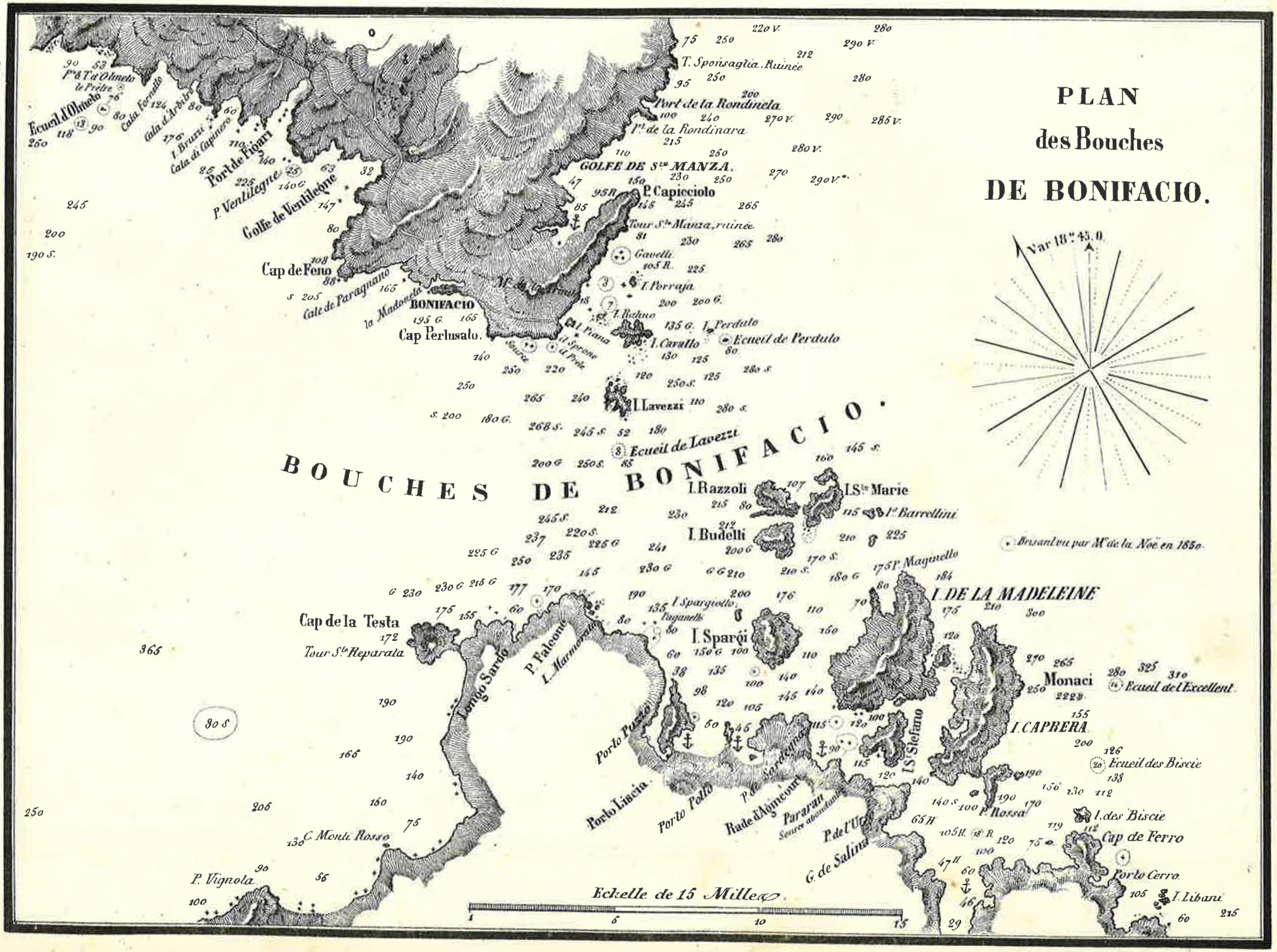
PLAN
des Bouches
DE BONIFACIO.
BOUCHES DE BONIFACIO.
Golfe de Ventilegne
P. Ventilegne
Port de Figari
Cap de Feno
Cale de Paragnano
la Madonetta
BONIFACIO
Cap Perlusato.
GOLFE DE Ste MANZA.
P. Capicciolo
Tour Ste Manza, ruinée
Port de la Rondinela
Pte de la Rondinara
T. Sponsaglia, Ruinée
Ecueil d'Olmeto
Cala Fornello
Cala d'Arbitro
Cala di Capinero
Gavelli
I. Porraja
I. Ratino
I. Piana
I. Cavallo
I. Perduto
Ecueil de Perduto
I. Lavezzi
Ecueil de Lavezzi
I. Razzoli
I. Ste Marie
Ie Barrellini
I. Budelli
Brisant vu par Mr de la Noë en 1850.
P. Maguello
I. DE LA MADELEINE
I. Spargiotto
Paganelli
I. Spargi
Monaci
Ecueil de l'Excellent
I. CAPRERA
I. St Stefano
Ecueil des Biscie
I. des Biscie
Cap de Ferro
Porto Cerro
I. Libani
Cap de la Testa
Tour Ste Heparata
Longo Sardo
P. Falcone
L. Marmorata
Porto Puzzo
Porto Liscia
Porto Pollo
P. ta Sardegna
Rade d'Agincourt
Pararan
P. de l'Urs
G. de Salina
P. Rossa
C. Monti Rosso
P. Vignola
Var 18° 45.0
Echelle de 15 Milles
1
5
10
15

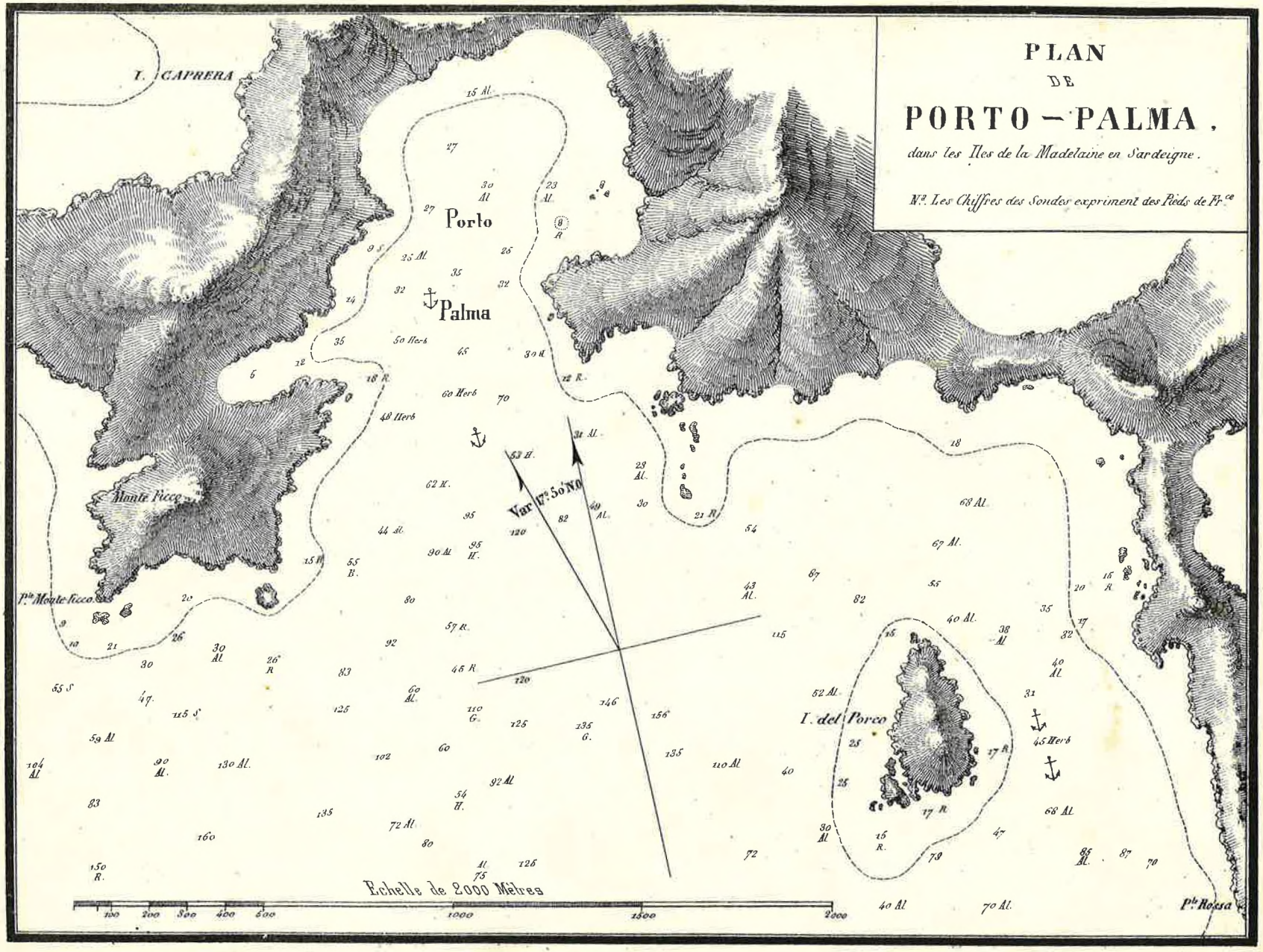
PLAN
DE
PORTO — PALMA,
dans les Iles de la Madelaine en Sardeigne.
N.º Les Chiffres des Sondes expriment des Pieds de Fr.ce
I. CAPRERA
Porto
Palma
Monte Ficco
Pte Monte Ficco
I. del Porco
Pte Rossa
Var 17° 50' N.O.
Echelle de 2000 Mètres
100 200 300 400 500 1000 1500 2000

# PLAN
# DU PORT
# VILLA MARINA.

*dans les Iles de la Madeleine en Sardaigne*

*Les Chiffres des Sondes expriment des Pieds de France*

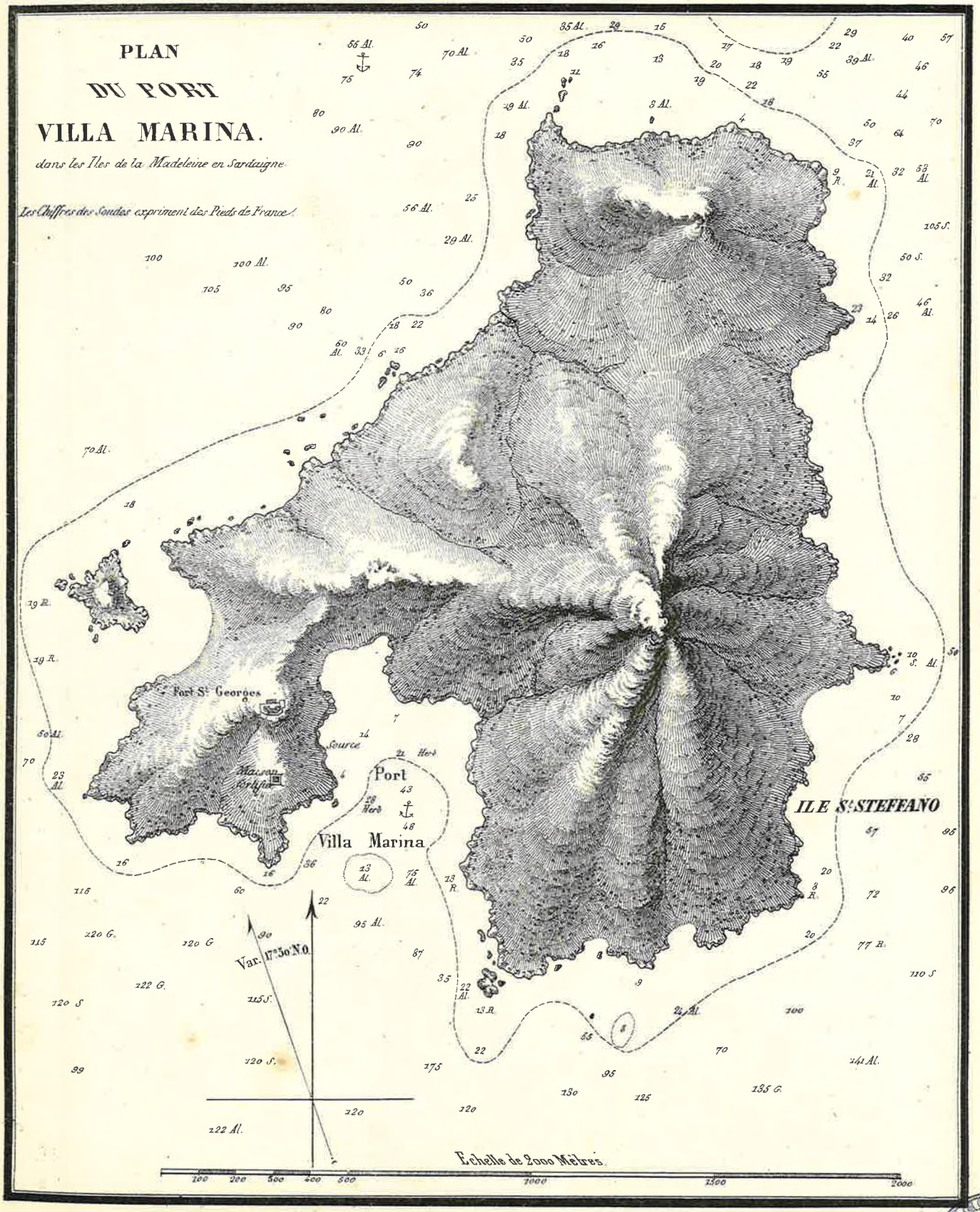

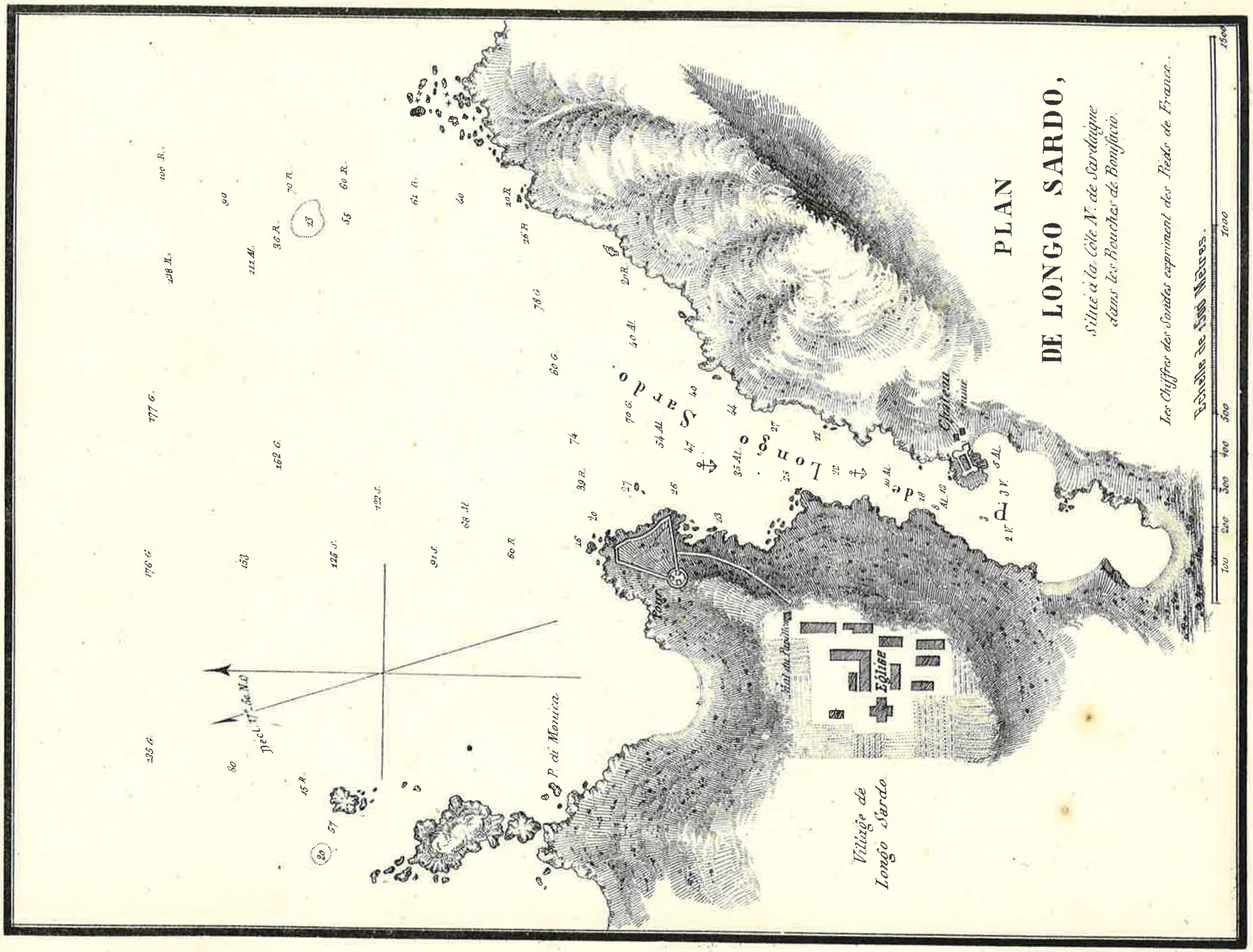
PLAN
DE LONGO SARDO,
Situé à la Côte N. de Sardaigne
dans les Bouches de Bonifacio.
Les Chiffres des Sondes expriment des Pieds de France.
Echelle de 1500 Mètres.
P. de Longo Sardo
Château
Eglise
Tour
P. di Monica
Village de
Longo Sardo

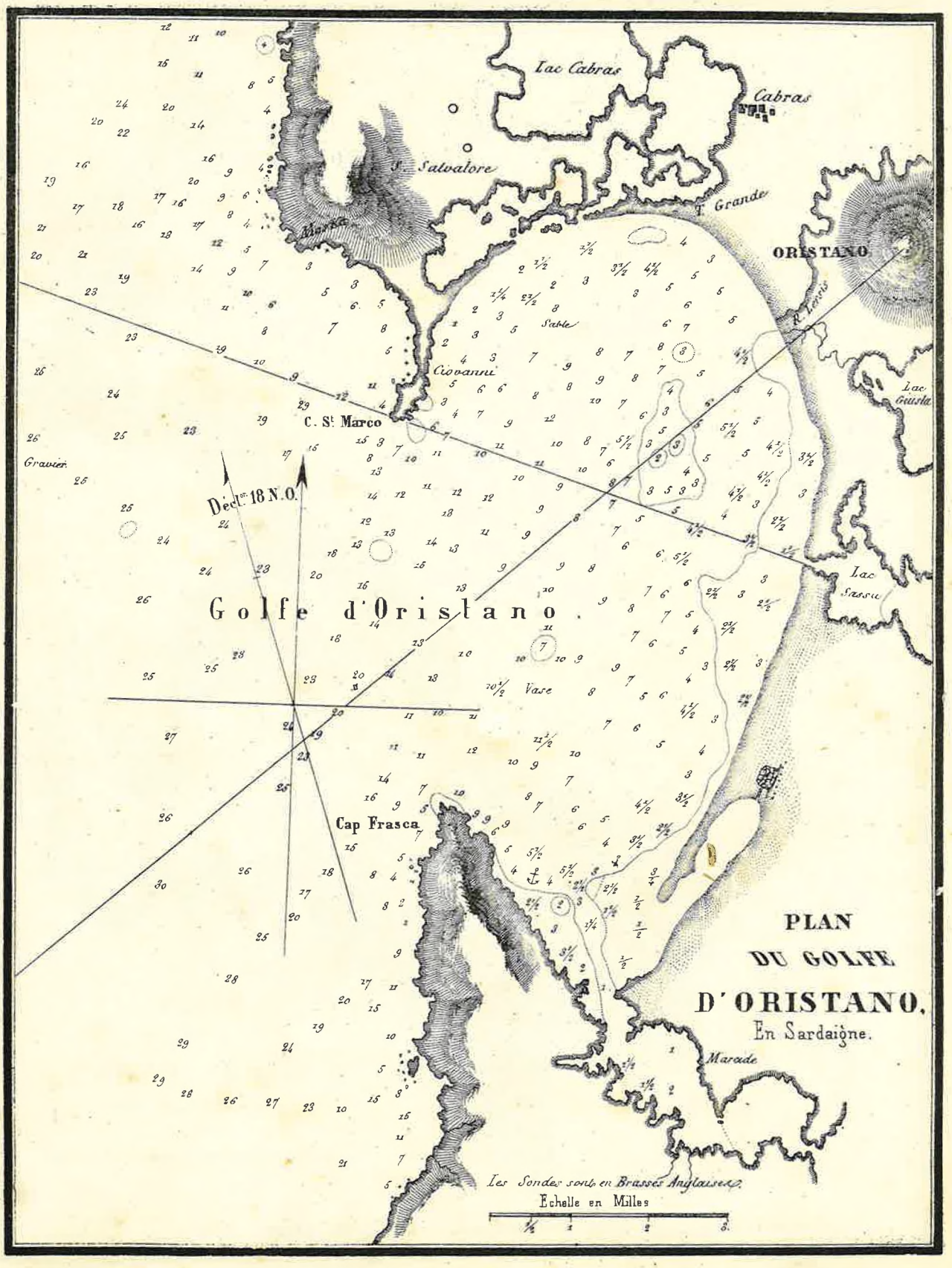


PLAN DU GOLFE D'ORISTANO.
En Sardaigne.

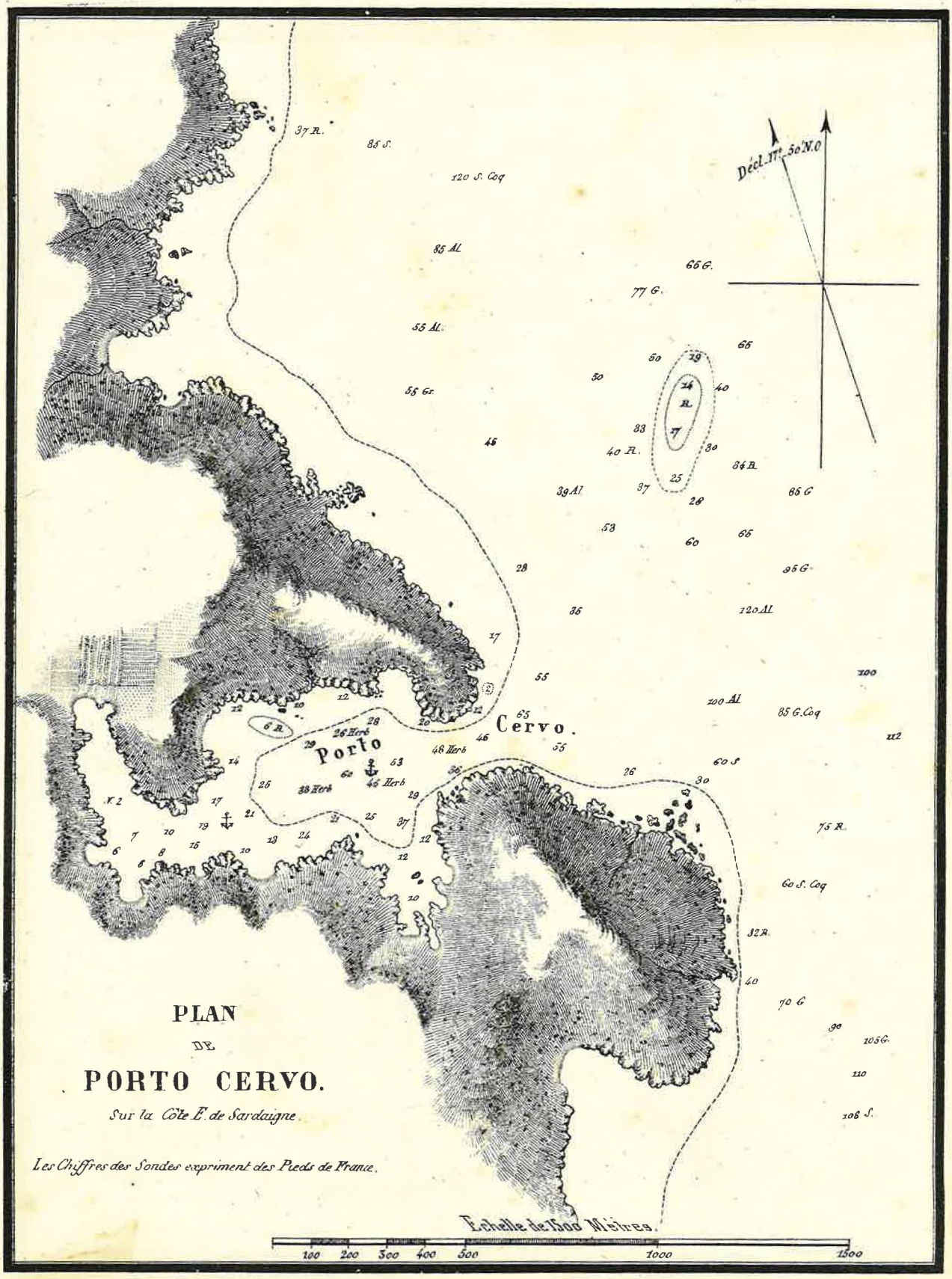


# PLAN
DE
# PORTO CERVO.

*Sur la Côte E. de Sardaigne.*

*Les Chiffres des Sondes expriment des Pieds de France.*

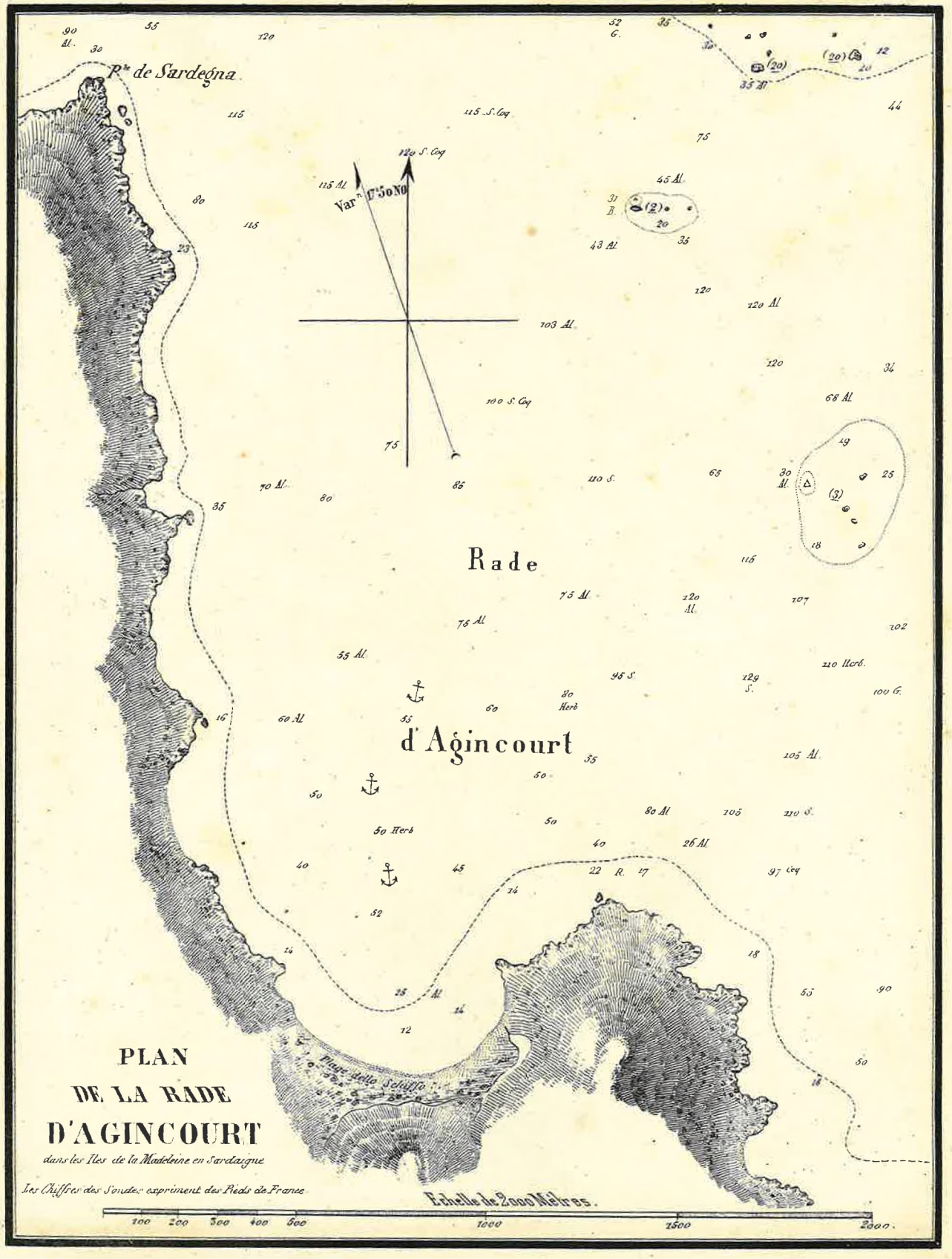


# PLAN
# DE LA RADE
# D'AGINCOURT

dans les Iles de la Maddeleine en Sardaigne

Les Chiffres des Sondes expriment des Pieds de France

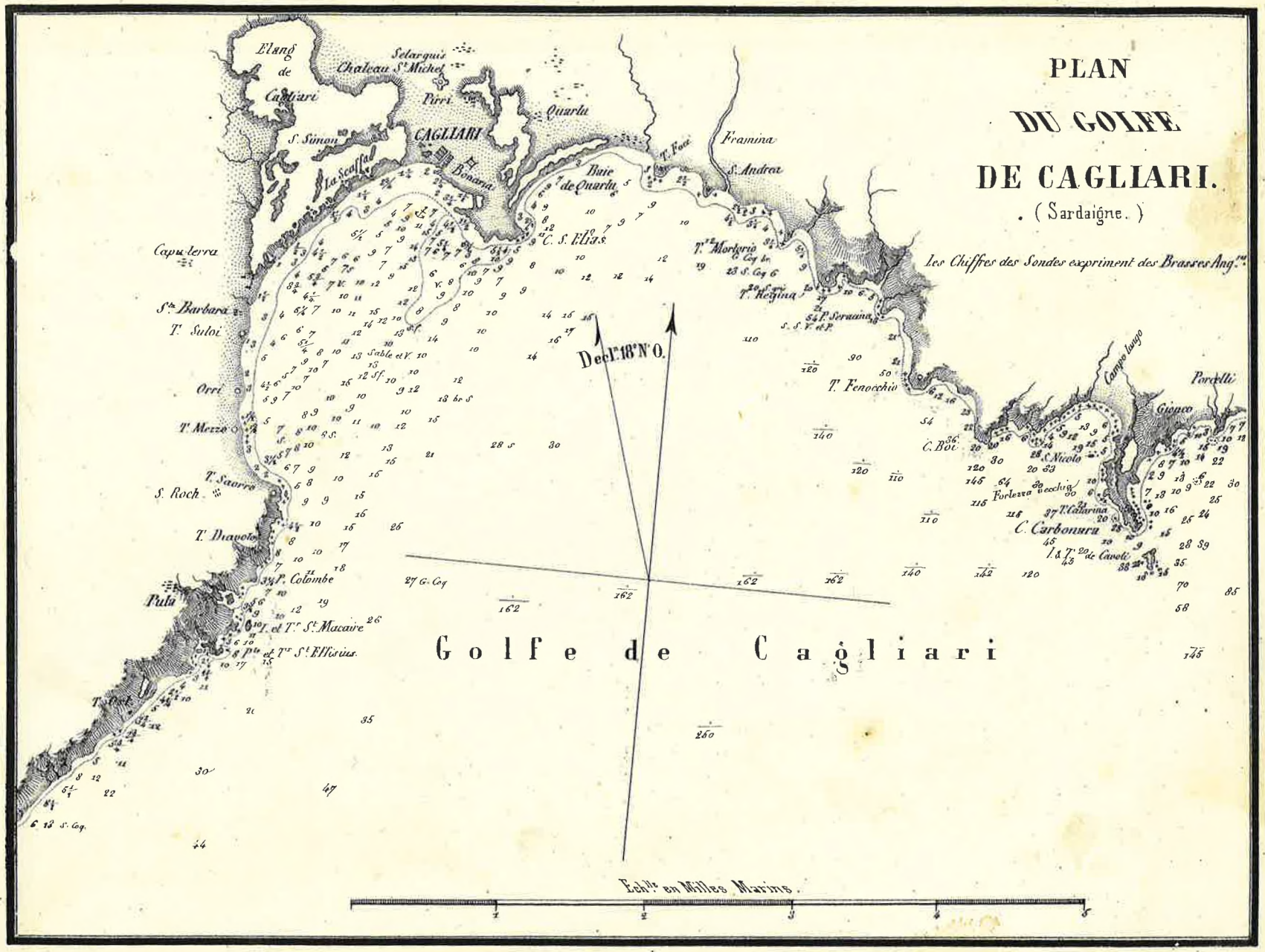
PLAN
DU GOLFE
DE CAGLIARI.
(Sardaigne.)
Les Chiffres des Sondes expriment des Brasses Ang.ses
Elang de Cagliari
Chateau
Selarquis
St Michel
Pirri
Quartu
CAGLIARI
S. Simon
La Scaffa
Bonaria
Baie de Quartu
T. Foci
Framina
S. Andrea
C. S. Elias
T. Mortorio
T. Regina
P. Seruaina
T. Fenocchio
C. Boi
S. Nicolo
Forlezza vecchia
T. Catarina
C. Carbonara
I. & T. de Cavoli
Campo lungo
Gionco
Porcelli
Capu-terra
Ste Barbara
T. Suloi
Orri
T. Mezzo
T. Saorra
S. Roch
T. Diavolo
P. Colombe
Pula
I. et Tr St Macaire
Pte et Tr St Effisius
Decl.n 18° N.O.
Golfe de Cagliari
Echlle en Milles Marins.
1
2
3
4
5

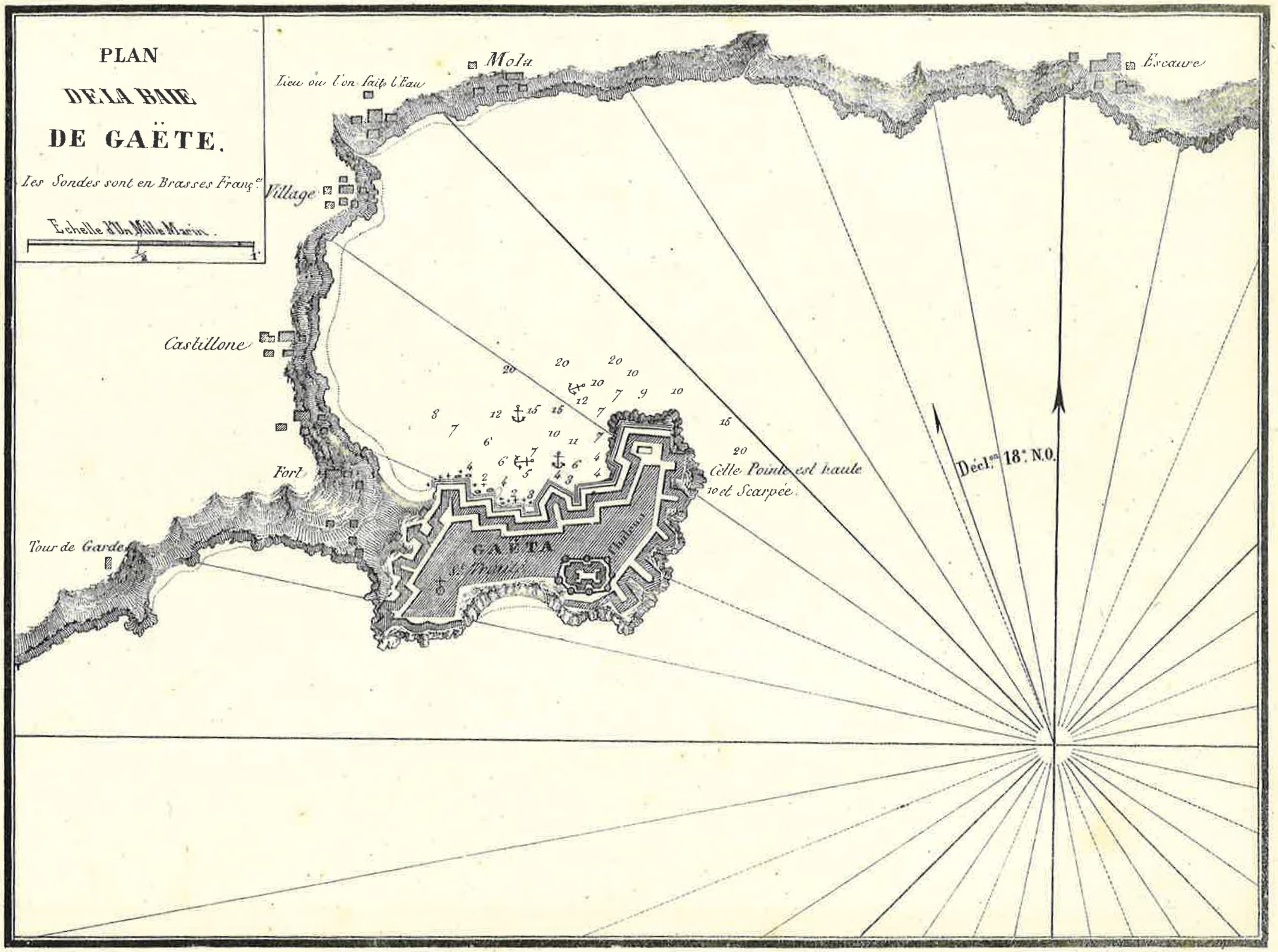
PLAN
DE LA BAIE
DE GAËTE.
Les Sondes sont en Brasses Franç.es
Echelle d'Un Mille Marin.
Mola
Lieu où l'on fait l'Eau
Escaure
Village
Castillone
Fort
Tour de Garde
GAËTA
Cette Pointe est haute et Scarpée.
Décl.on 18°. N.O.

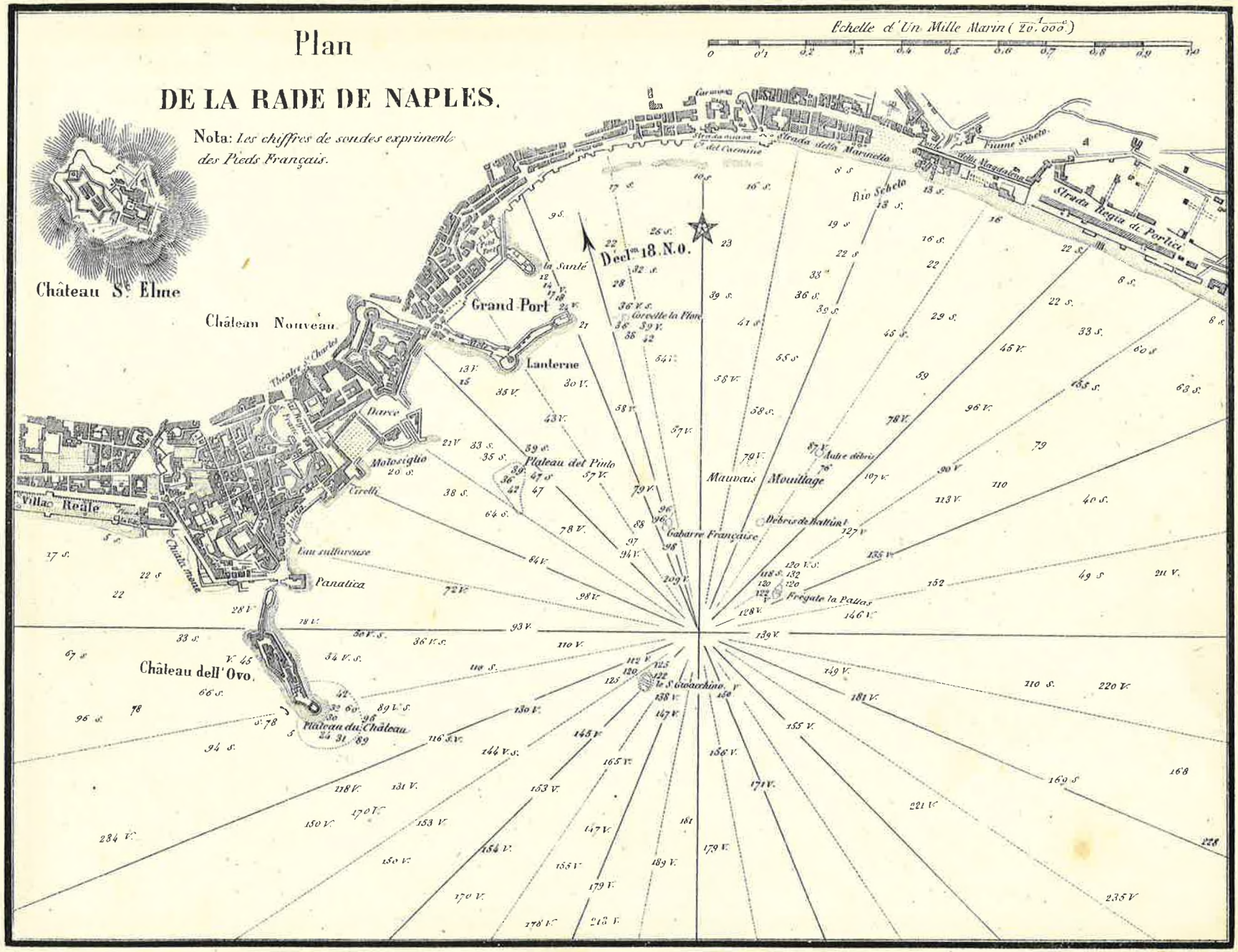
Plan
DE LA RADE DE NAPLES.
Nota: Les chiffres de sondes expriment des Pieds Français.
Echelle d'Un Mille Marin (1/20.000)
Château St. Elme
Château Nouveau
Grand Port
Lanterne
Décl.on 18. N.O.
Strada della Marinella
Strada Regia di Portici
Fiume Sebeto
Rio Sebeto
Corvette la Flore
Plateau del Pinto
Mauvais Mouillage
Gabarre Française
Débris de Battim.t
Frégate la Pallas
Villa Reale
Molosiglio
Darce
Cirelli
Eau sulfureuse
Panatica
Château dell'Ovo.
Plateau du Château
le S. Gioacchino

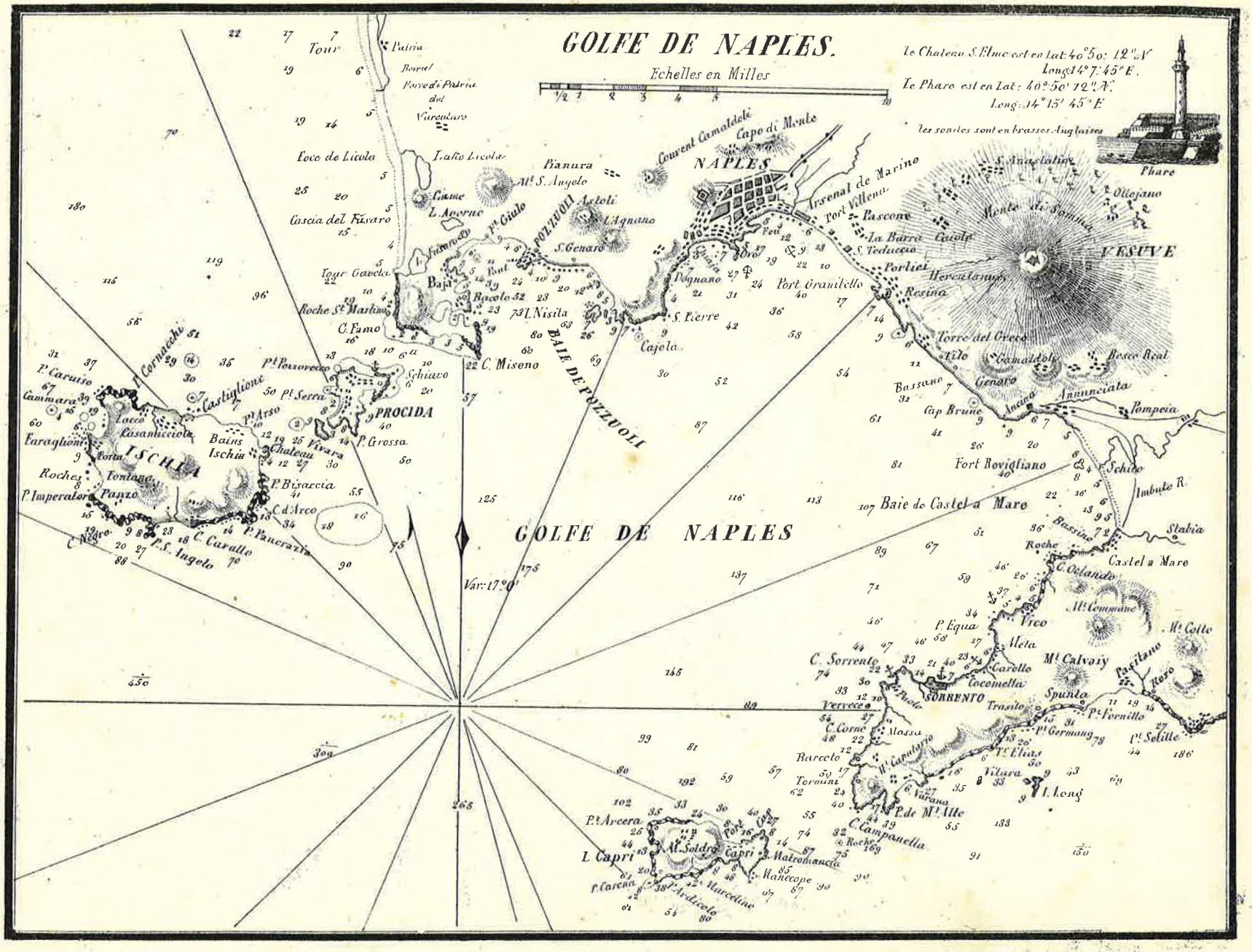
GOLFE DE NAPLES.
Echelles en Milles
1/2 1 2 3 4 5 10
le Chateau S.Elme est en lat: 40°50' 12" N
Long: 14° 7' 45" E.
le Phare est en Lat: 40°50' 12" N.
Long: 14° 15' 45" E
les sondes sont en brasses Anglaises
Phare
NAPLES
Capo di Monte
Arsenal de Marine
Port Villena
Pascone
La Barre
Coroli
S. Teduccio
Portici
Resina
Torre del Greco
Torre Annunciata
Pompeia
Castel a Mare
Vico
Meta
Sorrento
Carolle
Tocomella
Spunta
Trasito
Massa
Vitara
I. Long
P. de Mt Alte
C. Campanella
Capri
M. Solaro
Anacapri
Matromania
Marcelline
Ardicola
Marecope
Roche
Baja
Bacolo
I. Nisita
C. Famo
C. Miseno
BAIE DE POZZUOLI
POZZUOLI
Acroli
L. Agnano
S. Genaro
Pt. Giulo
L. Averne
Lucrin
Cumes
Banura
Mt S. Angelo
Lac de Licola
Tour
Patria
Bouche de Patria
Vireadaro
Cascia del Fusaro
Roche St Martino
Pt Pennarecco
Schiavo
PROCIDA
Pt Serra
Pt Arso
Castiglione
Cornacchu
Pt Carutto
Caminara
Laco
Casamicciola
Baraglioni
Porta
ISCHIA
Bains
Ischia
Chateau
Vivara
P. Grossa
Rocher
Fontana
P. Imperator
Panzo
P. Bisaccia
C. d'Arco
P. Pancrazio
C. Caratto
P. S. Angelo
Var: 17°0'
GOLFE DE NAPLES
Cajola
S. Pierre
Pugnano
Port Granitello
Torre del Greco
Vilo
Gamaldole
Genesto
Ancino
Cap Brune
Bassano
Fort Rovigliano
Baie de Castel a Mare
Schito
Imbute R.
Stabia
Bassins
Roche
C. Orlando
Mt Comune
Mt Cotto
P. Equa
Mt Calvary
Pastiliano
Rosso
C. Sorrento
Pt Fornillo
Pt Germano
Pt Elias
Pt Soliile
C. Corne
Vervece
Barcolo
Terrount
Mt Capulano
Vitara
I. Long
Varana
P. Arcera
Port Cr
Roche
Mt Commune
Ottajano
Monte di Somma
VESUVE
Hercolanum
Pt Giulo
Pt Arso
Pt Serra
Pt Pennarecco
Pt Carutto
Pt Imperator
Pt Bisaccia
Pt Pancrazio
Pt S. Angelo
Pt Arcera
Pt Carcera
Pt de Mt Alte
Pt Fornillo
Pt Soliile
Pt Germano
Pt Elias
Pt Capulano
Pt Long
Pt Vitara
Pt Varana
Pt Terrount
Pt Barcolo
Pt Vervece
Pt Massa
Pt Corne
Pt Trasito
Pt Spunta
Pt Tocomella
Pt Carolle
Pt Meta
Pt Vico
Pt Equa
Pt Castel a Mare
Pt Schito
Pt Pompeia
Pt Annunciata
Pt Resina
Pt Portici
Pt Granitello
Pt Pugnano
Pt Cajola
Pt S. Pierre
Pt Nisita
Pt Bacolo
Pt Baja
Pt Roche St Martino
Pt C. Famo
Pt C. Miseno
Pt Schiavo
Pt Procida
Pt Grossa
Pt Vivara
Pt Chateau
Pt Ischia
Pt Bains
Pt Casamicciola
Pt Laco
Pt Caminara
Pt Baraglioni
Pt Fontana
Pt Panzo
Pt Porta
Pt Rocher
Pt Cornacchu
Pt Castiglione
Pt Schiavo
Pt Roche
Pt Bassins
Pt Stabia
Pt Imbute R.
Pt Ancino
Pt Genesto
Pt Gamaldole
Pt Vilo
Pt Torre del Greco
Pt Bassano
Pt Cap Brune
Pt Fort Rovigliano
Pt Annunciata
Pt Pompeia
Pt Schito
Pt Resina
Pt Portici
Pt Granitello
Pt Pugnano
Pt Cajola
Pt S. Pierre
Pt Nisita
Pt Bacolo
Pt Baja
Pt Roche St Martino
Pt C. Famo
Pt C. Miseno
Pt Schiavo
Pt Procida
Pt Grossa
Pt Vivara
Pt Chateau
Pt Ischia
Pt Bains
Pt Casamicciola
Pt Laco
Pt Caminara
Pt Baraglioni
Pt Fontana
Pt Panzo
Pt Porta
Pt Rocher
Pt Cornacchu
Pt Castiglione
Pt Schiavo
Pt Roche
Pt Bassins
Pt Stabia
Pt Imbute R.
Pt Ancino
Pt Genesto
Pt Gamaldole
Pt Vilo
Pt Torre del Greco
Pt Bassano
Pt Cap Brune
Pt Fort Rovigliano
Pt Annunciata
Pt Pompeia
Pt Schito

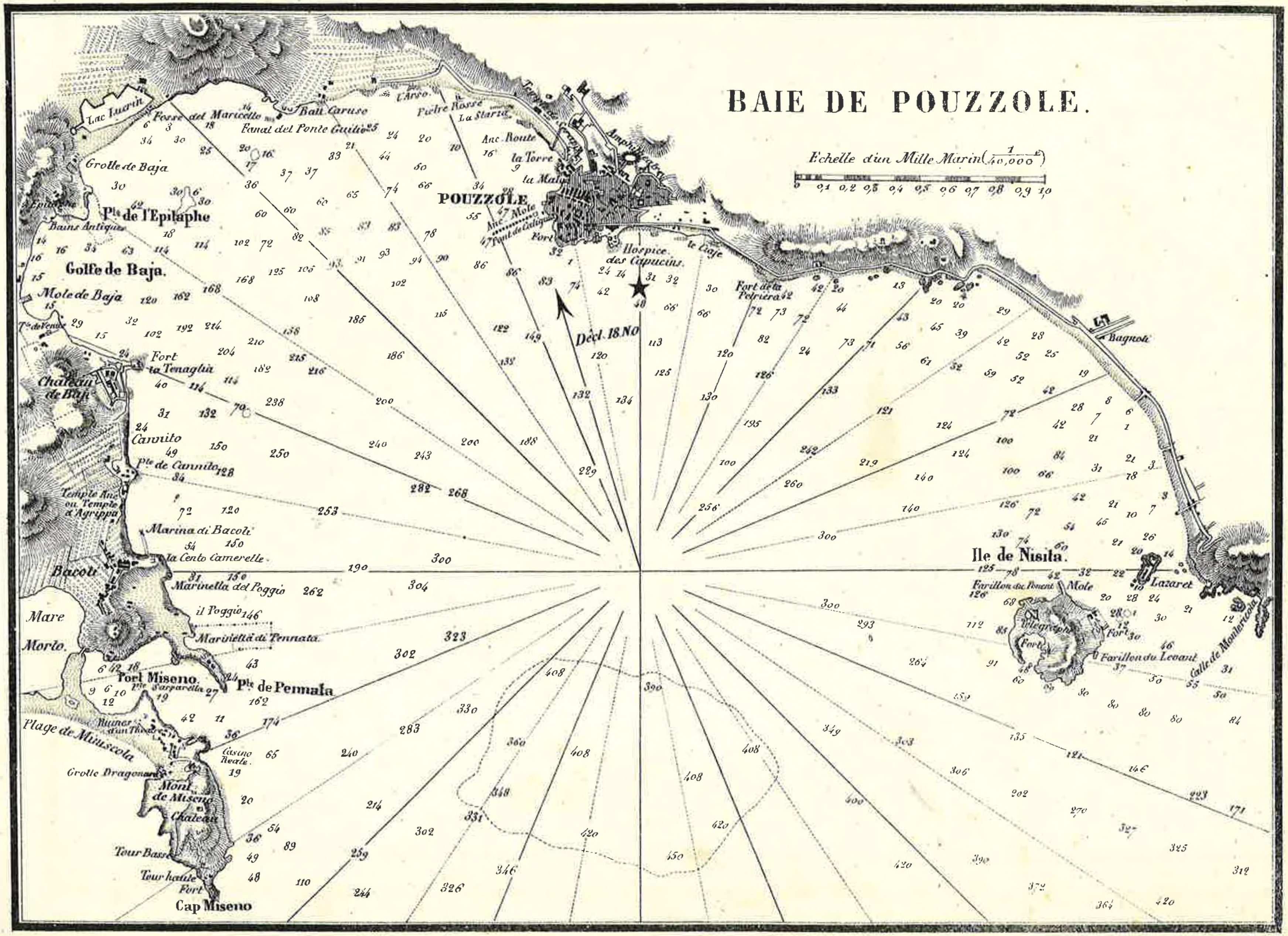
BAIE DE POUZZOLE.
Echelle d'un Mille Marin (1/40,000e)
0 0,1 0,2 0,3 0,4 0,5 0,6 0,7 0,8 0,9 1,0
Lac Lucrin
Fosse del Maricello
Bali Caruse
Fanal del Ponte Guilio
L'Arco
Pietre Rosse
La Starza
Anc. Route
la Torre
la Mala
Amphithéâtre
POUZZOLE
Anc. Mole
Fort
Hospice des Capucins
le Caje
Fort de la Petriera
Bagnoli
Grotte de Baja
Pte de l'Epitaphe
Bains Antiques
Golfe de Baja
Mole de Baja
Fort la Tenaglia
Chateau de Baja
Cannito
Pte de Cannito
Temple Anc. ou Temple d'Agrippa
Marina di Bacoli
la Cento Camerelle
Bacoli
Marinella del Poggio
il Poggio
Marinella di Pennata
Mare Morto
Fort Miseno
Pte de Pennata
Pte Sarparella
Ruines d'un Théâtre
Plage de Miniscola
Casino Reale
Grotte Dragonara
Mont de Miseno
Chateau
Tour Basse
Tour haute
Fort
Cap Miseno
Décl. 18 NO
Ile de Nisita
Farillon du Ponent
Mole
Lazaret
Fort
Farillon du Levant
Calle de Montaricola

# PLAN DU PORT D'ALGER

Les Chiffres des Sondes expriment des Pieds de France.

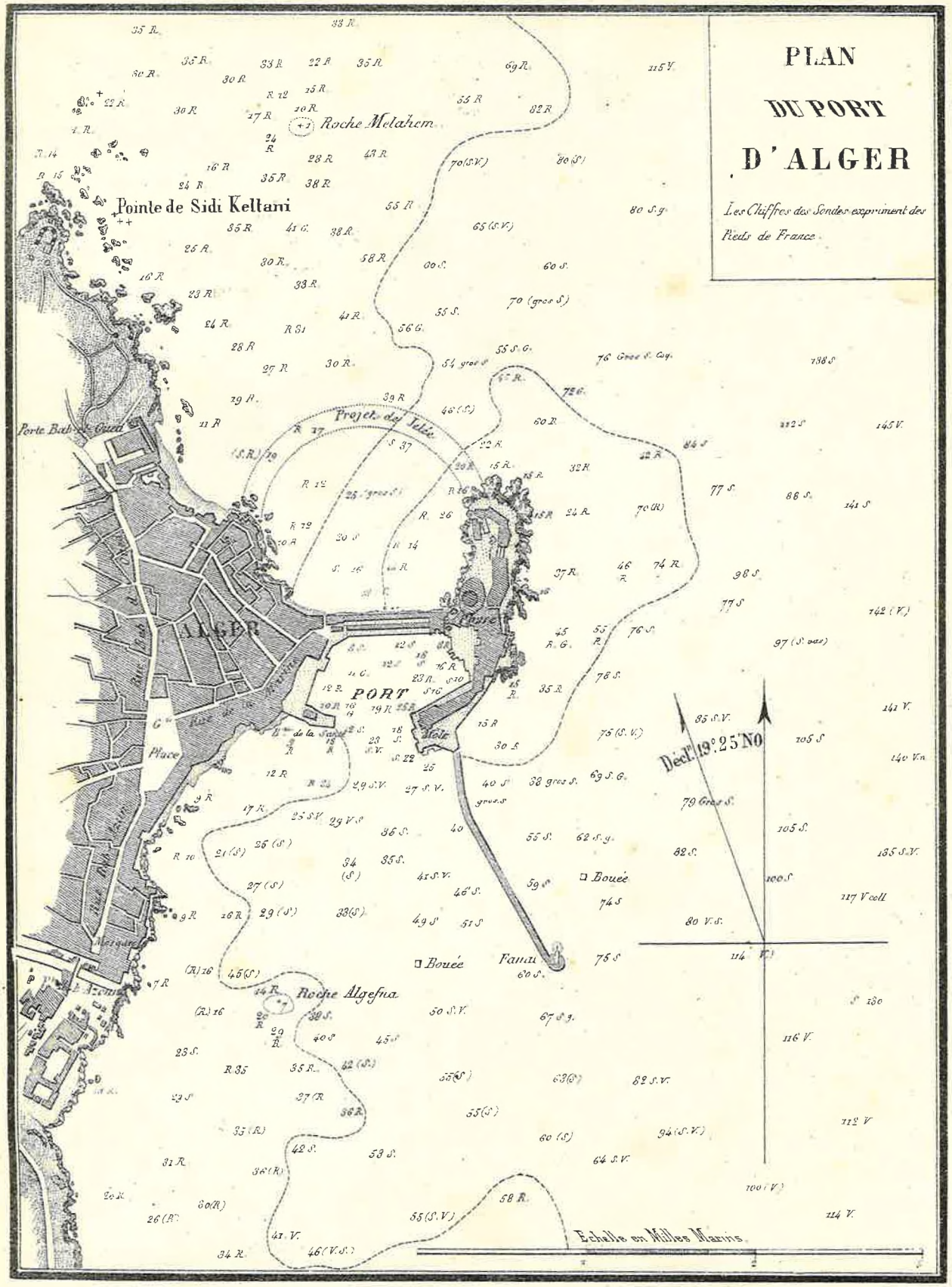

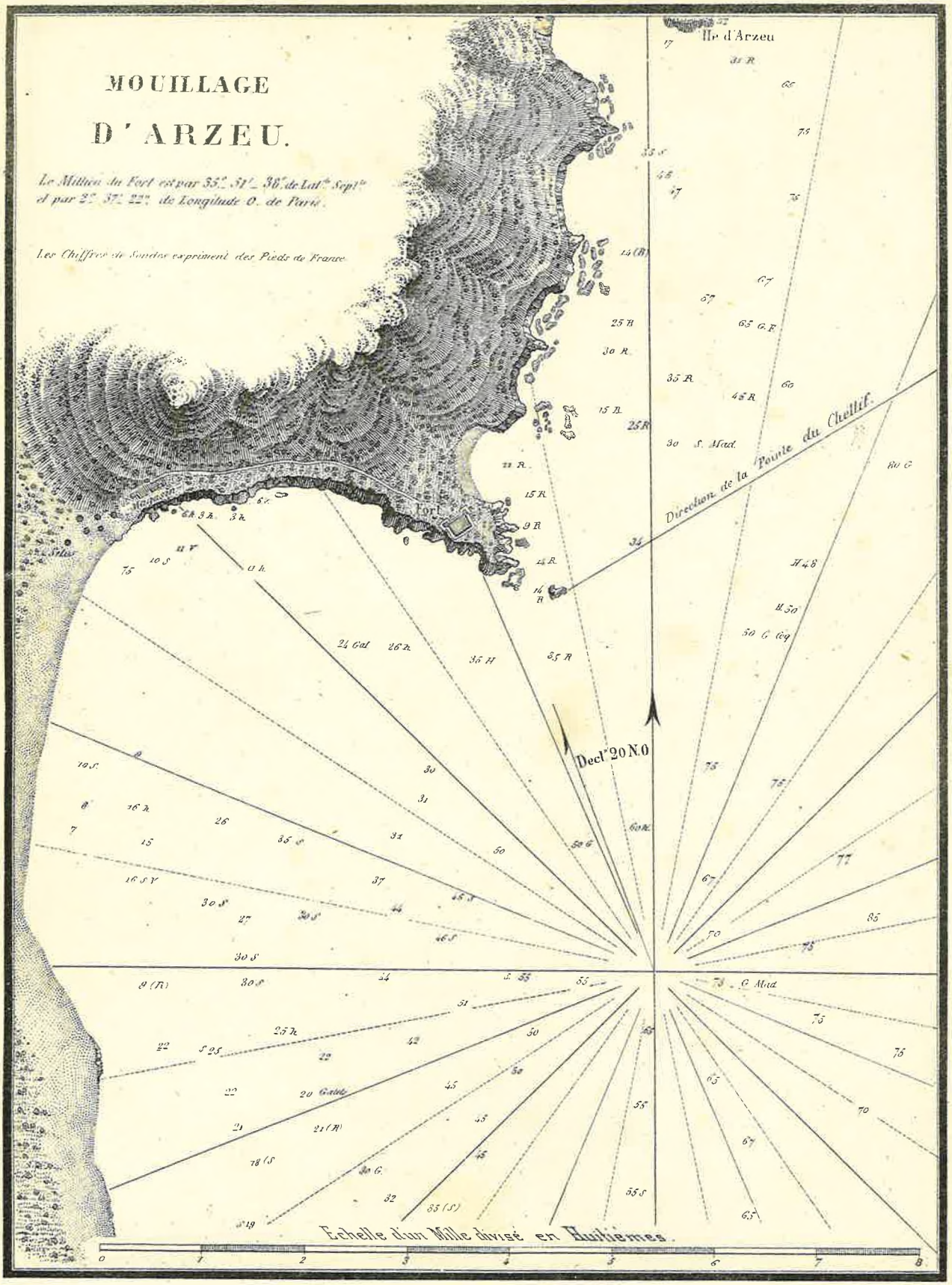
MOUILLAGE
D'ARZEU.
Le Milieu du Fort est par 35°. 51'. 38". de Lat.de Sept.le
et par 2°. 37'. 22". de Longitude O. de Paris.
Les Chiffres de Sondes expriment des Pieds de France.
Ile d'Arzeu
Fort
Direction de la Pointe du Chellif.
Decl.on 20 N.O
Echelle d'un Mille divisé en Huitièmes.
0
1
2
3
4
5
6
7
8

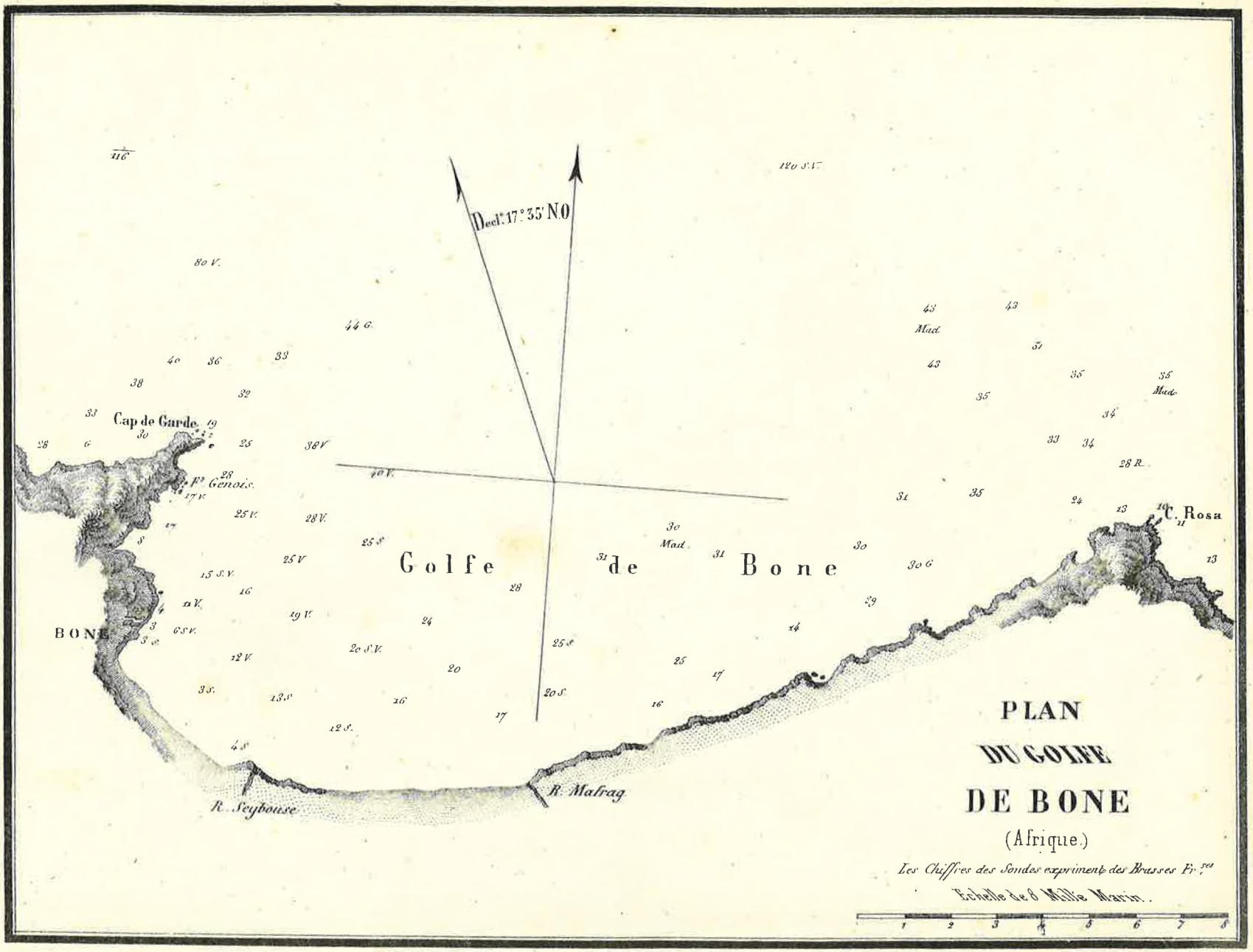
Decl.t 17° 35' NO
Cap de Garde
Golfe de Bone
BONE
C. Rosa
R. Seybouse
R. Mafrag
PLAN
DU GOLFE
DE BONE
(Afrique.)
Les Chiffres des Sondes expriment des Brasses Fr.ses
Echelle de 6 Mille Marin.
1 2 3 4 5 6 7 8

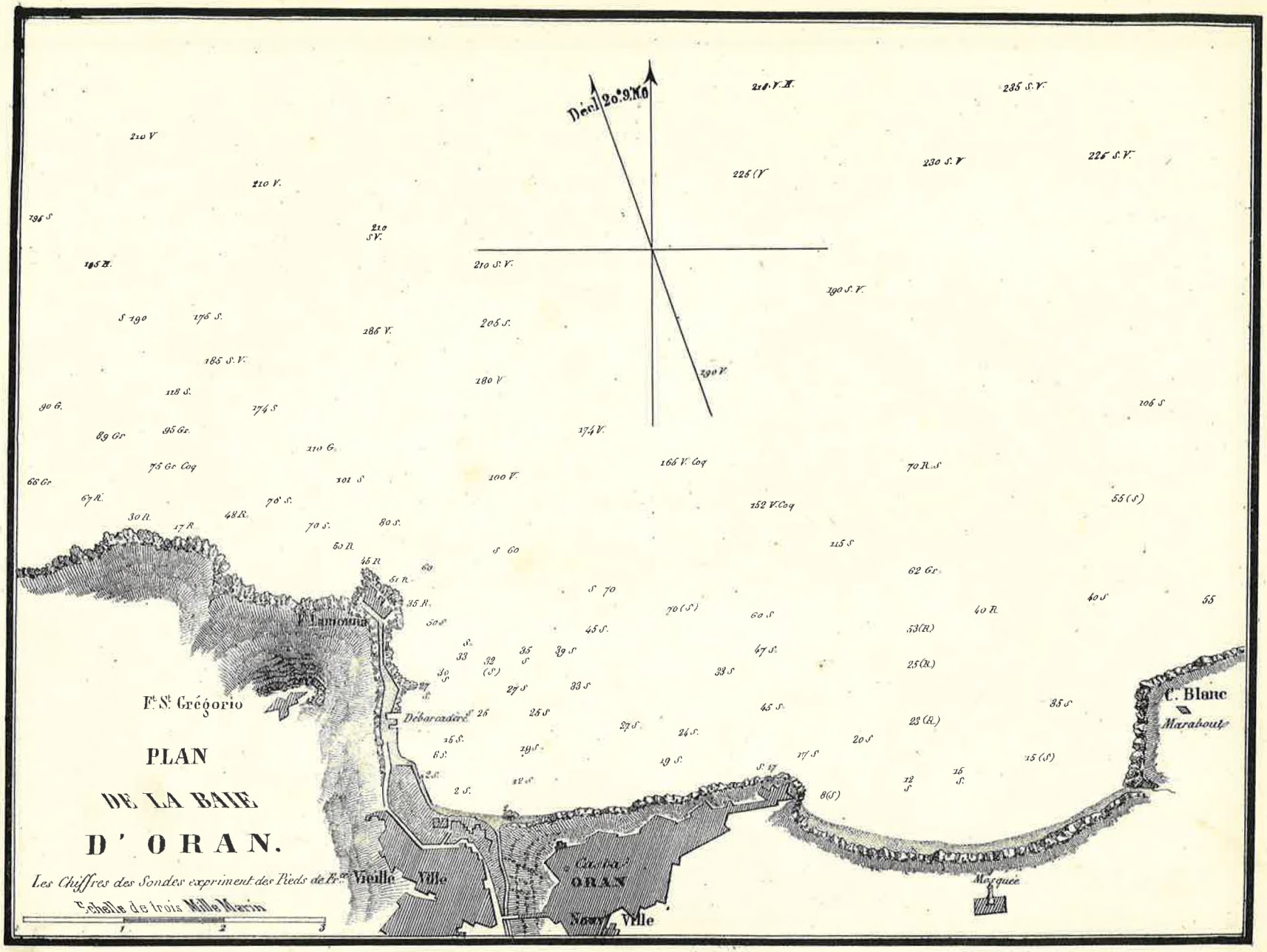
PLAN
DE LA BAIE
D' ORAN.
Les Chiffres des Sondes expriment des Pieds de Fr.ce
Echelle de trois Mille Marin
1
2
3
Décl 20°.9'.N.O
Ft. St. Grégorio
Ft. Lamouna
Débarcadère
Vieille Ville
Casbah
ORAN
Nouv. Ville
Mosquée
C. Blanc
Marabout

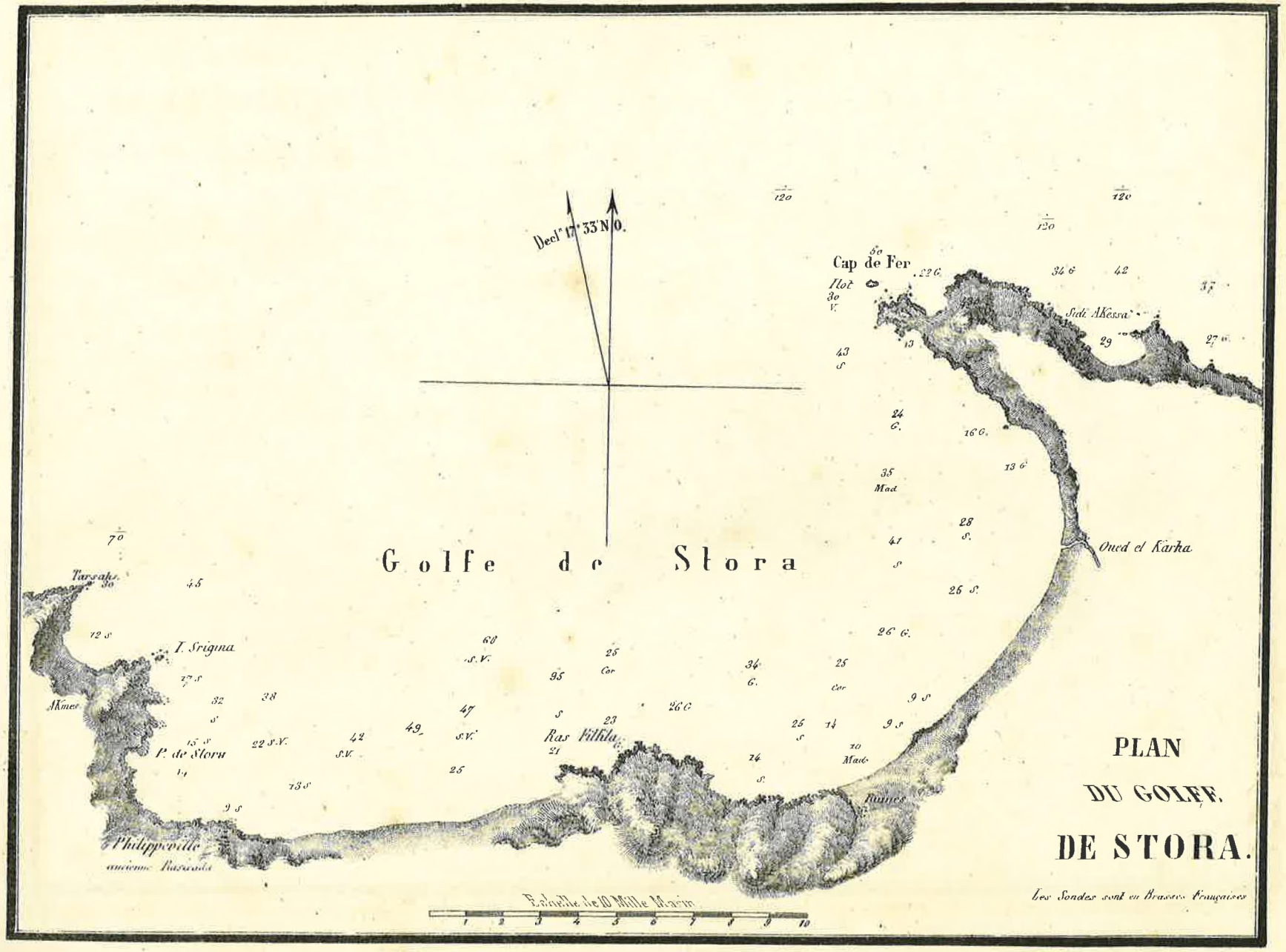
Decl.n 17° 33' N/O.
Golfe de Stora
Cap de Fer
Ilot
Sidi AKessa
Oued el Karha
Tarsaps
I. Srigna
AKmes
P. de Stora
Ras Fithla
Philippeville
ancienne Rusicada
Echelle de 10 Mille Marin
PLAN
DU GOLFE
DE STORA.
Les Sondes sont en Brasses Françaises

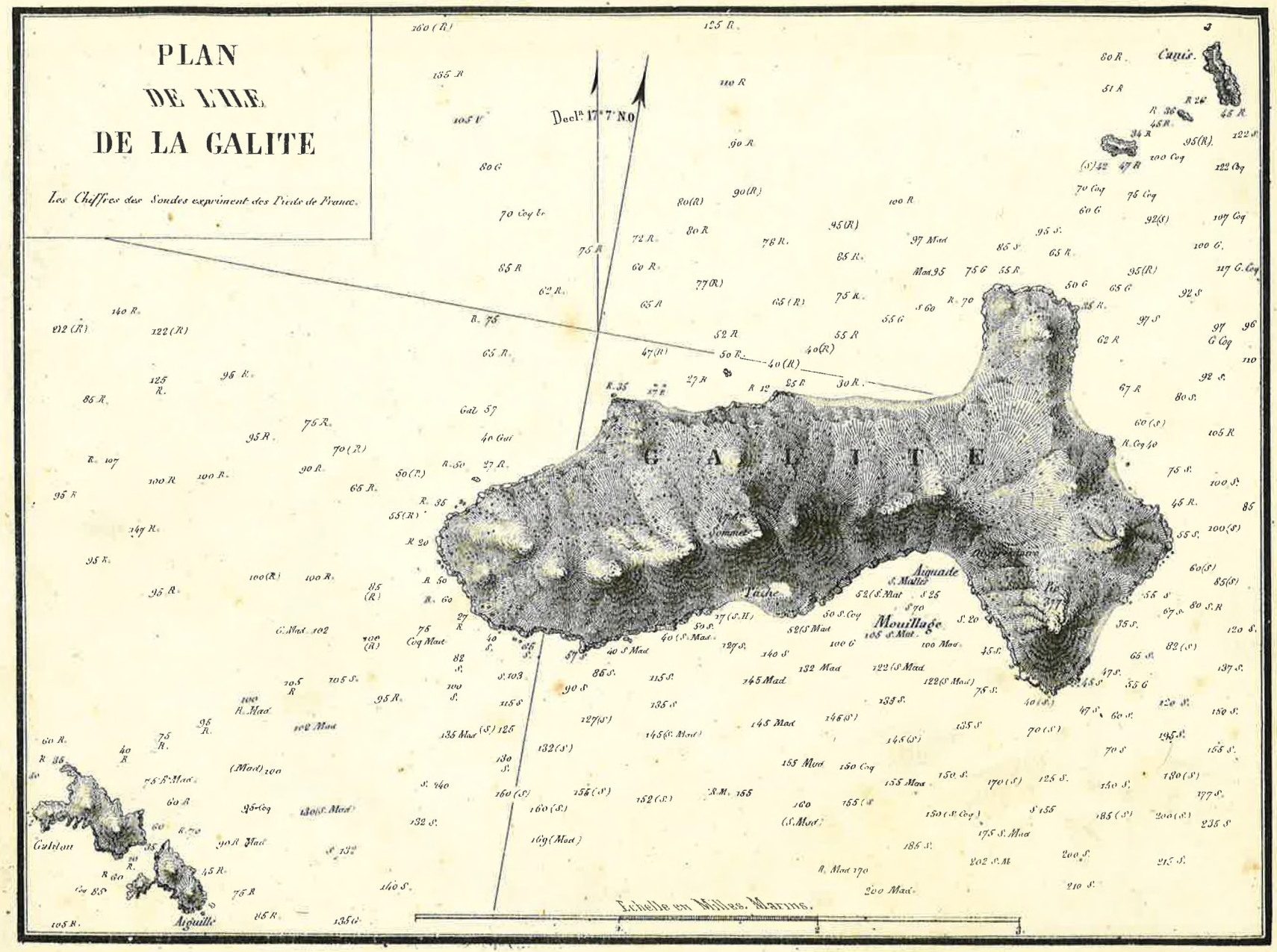
PLAN
DE L'ILE
DE LA GALITE
Les Chiffres des Soudes expriment des Pieds de France.
Decl.n 17° 7' N.O
GALITE
Sommet
Tache
Aiguade
Mouillage
Canis
Galiton
Aiguille
Echelle en Milles. Marins.

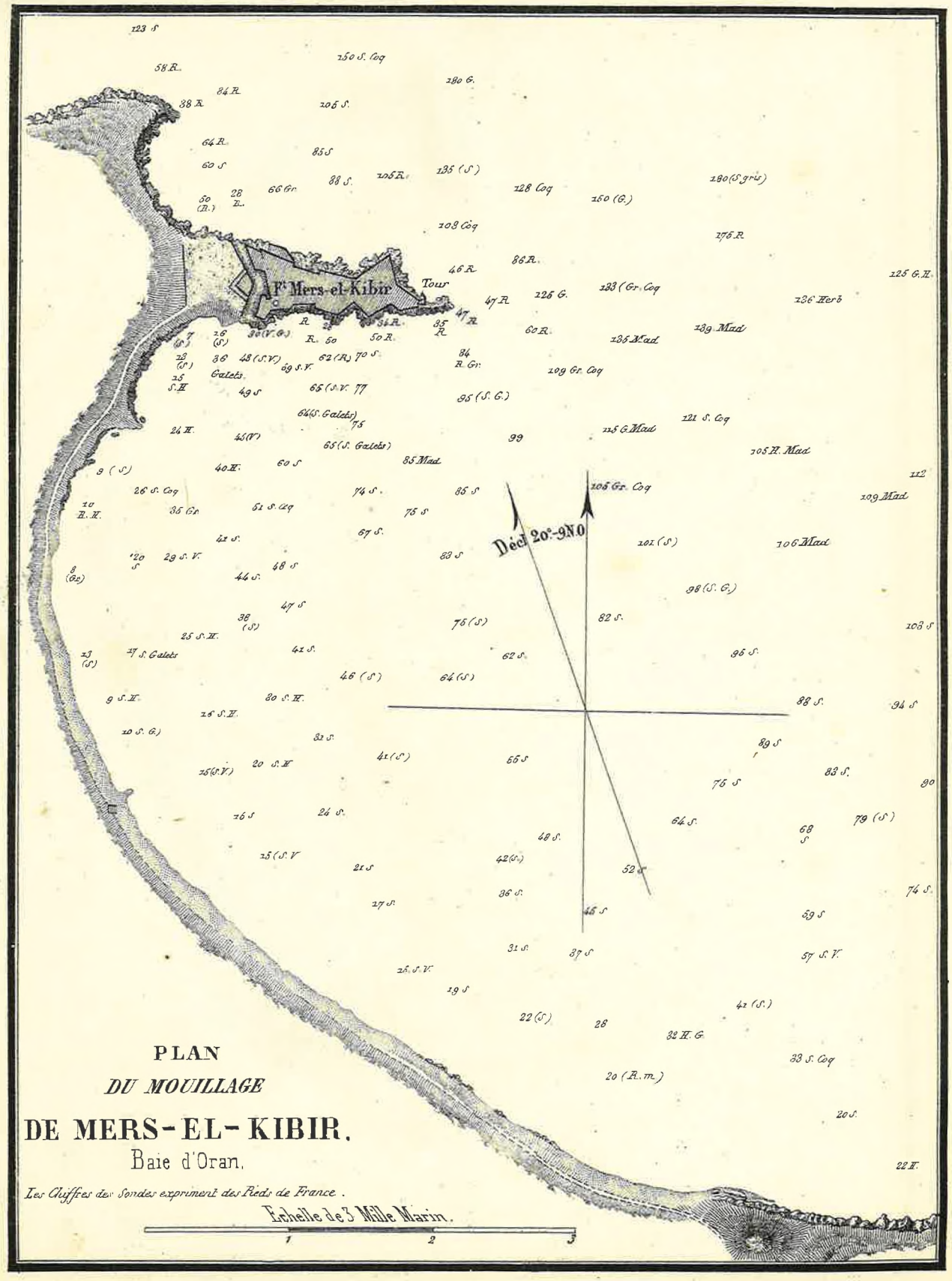
PLAN
DU MOUILLAGE
DE MERS-EL-KIBIR.
Baie d'Oran.
Les Chiffres des Sondes expriment des Pieds de France.
Echelle de 3 Mille Marin.
1
2
3
Ft Mers-el-Kibir
Tour
Décl 20°-9N.O
105 Gr. Coq
109 Mad
106 Mad
98 (S. G.)
105 H. Mad
121 S. Coq
115 G. Mad
135 Mad
139 Mad
136 Herb
125 G. H.
133 (Gr. Coq
126 G.
128 Coq
150 (G.)
180 (S. gris)
175 R.
108 Coq
109 Gr. Coq
95 (S. G.)
85 Mad
64 (S. Galets)
65 (S. Galets)
Galets
17 S. Galets
20 (R. m.)
32 H. G.
33 S. Coq
57 S. V.
79 (S)
74 S.
94 S
103 S
112
90
22 H.
20 S.
41 (S.)
22 (S)
19 S
31 S.
37 S
45 S
52 S
64 S.
75 S
89 S
88 S.
83 S.
68 S
59 S
42 (S.)
36 S.
48 S.
55 S
41 (S)
32 S.
20 S. H.
16 S. H.
30 S. H.
46 (S)
64 (S)
62 S.
75 (S)
82 S.
95 S.
101 (S)
83 S
75 S
67 S.
74 S.
85 S
75 S
51 S. Coq
35 Gr.
26 S. Coq
40 H.
60 S
9 (S)
24 H.
45 (V)
49 S
65 (S. V. 77
62 (R.)
70 S.
69 S. V.
48 (S. V.)
36 (S)
26 (S)
7 (S)
50 R.
34 R.
35 R.
47 R.
46 R.
86 R.
47 R.
60 R.
84 R. Gr.
50 (R.)
28 R.
66 Gr.
60 S
64 R.
38 R.
84 R.
58 R.
123 S
150 S. Coq
180 G.
105 S.
85 S
88 S.
105 R.
135 (S)

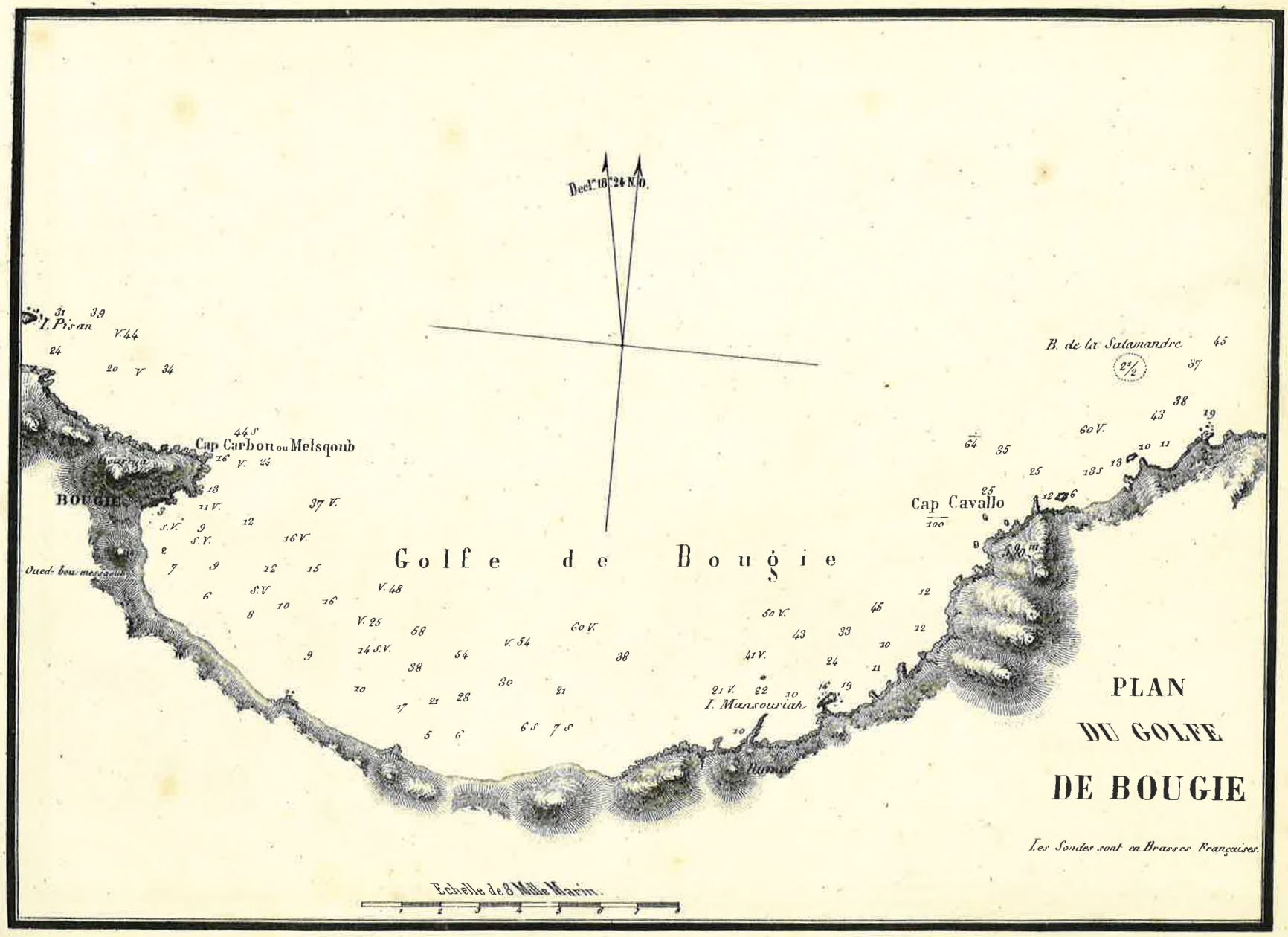
Decl.n 18.m 24 N.O.
I. Pisan
Cap Carbon ou Melsqoub
BOUGIE
Oued-bou messaoud
Golfe de Bougie
I. Mansouriah
Cap Cavallo
B. de la Salamandre
PLAN
DU GOLFE
DE BOUGIE
Les Sondes sont en Brasses Françaises.
Echelle de 8 Mille Marin.

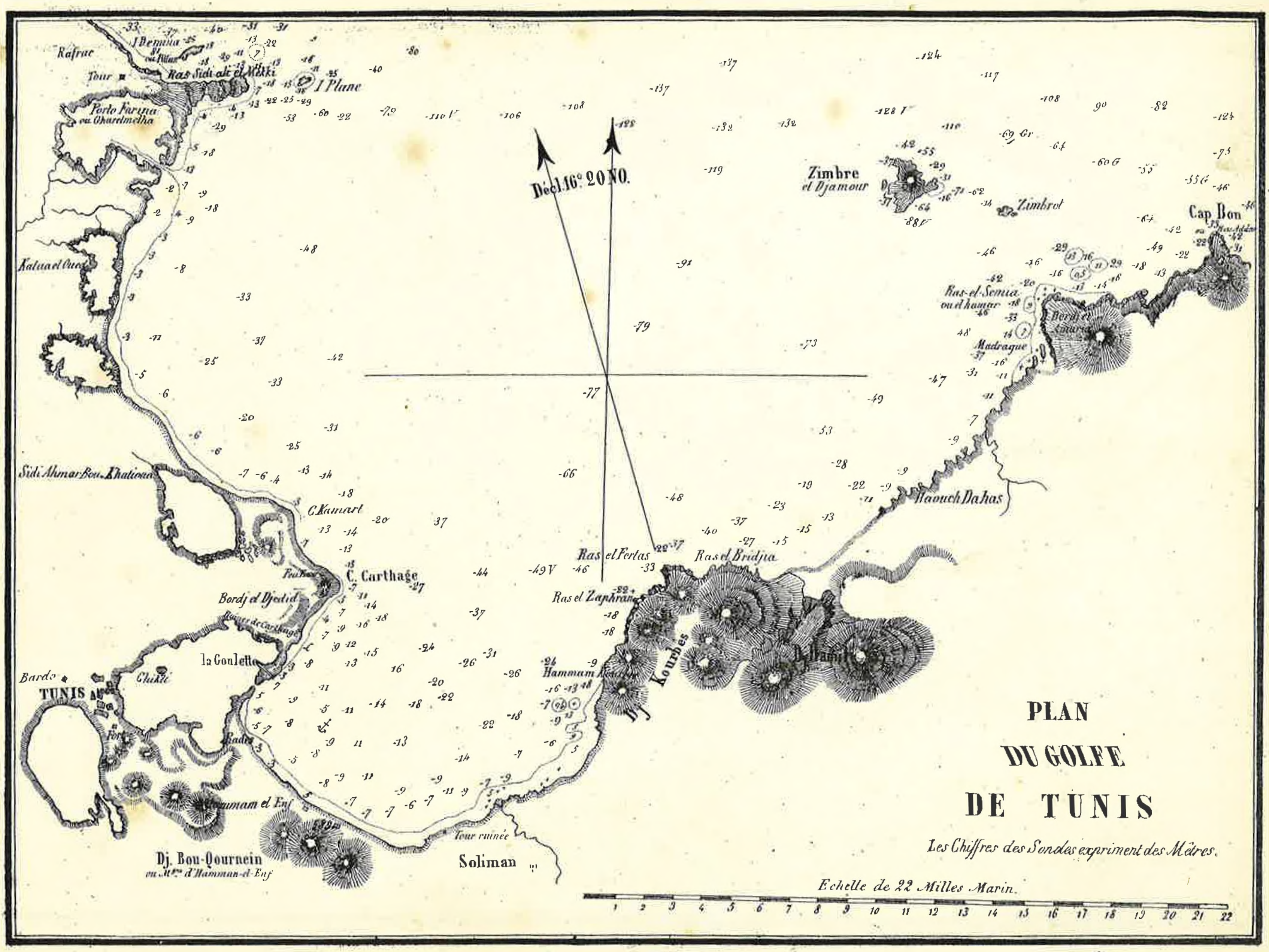
PLAN
DU GOLFE
DE TUNIS
Les Chiffres des Sondes expriment des Mètres.
Echelle de 22 Milles Marin.
Décl. 16° 20 NO.
Rafrac
Tour
Ras Sidi ali el Mekki
I. Plane
Porto Farina ou Gharelmelha
Kalaa el Oued
Sidi Ahmar Bou Khatioua
C. Kamart
C. Carthage
Bordj el Djedid
Ruines de Carthage
la Goulette
Bardo
TUNIS
Chikli
Rades
Hammam el Enf
Dj. Bou-Qournein
ou Mt.ne d'Hamman-el-Enf
Tour ruinée
Soliman
Hammam Kourbes
Dj. Kourbes
Ras el Zaphran
Ras el Fertas
Ras el Bridjia
Haouch Dahas
Madrague
Ras-el-Semia ou el hamar
Zimbre el Djamour
Zimbrot
Cap Bon

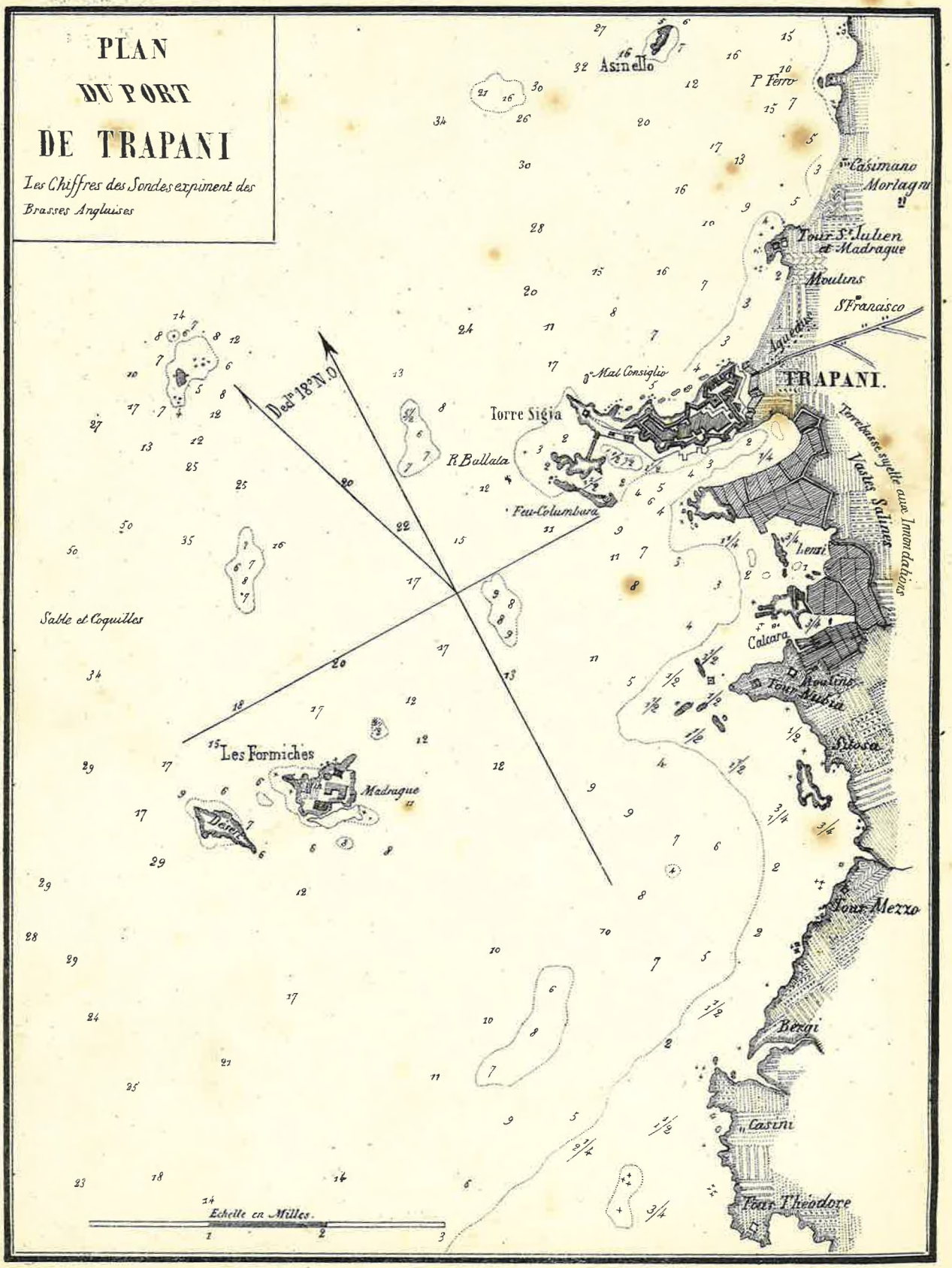
PLAN
DU PORT
DE TRAPANI
Les Chiffres des Sondes expiment des Brasses Angluises
Asinello
P. Ferro
Casimano
Morlagni
Tour St. Julien et Madrague
Moulins
St. Francisco
Aqueduc
TRAPANI.
Mal Consiglio
Torre Sigia
R. Ballata
Feu-Columbara
Terrebasse sujette aux Inondations
Vastes Salines
Lenzi
Calcara
Moulins
Tour Nubia
Sitosa
Tour Mezzo
Bergi
Casini
Tour Théodore
Les Formiches
Madrague
Désert
Sable et Coquilles
Decl. 18° N.O.
Echelle en Milles.
1
2
3

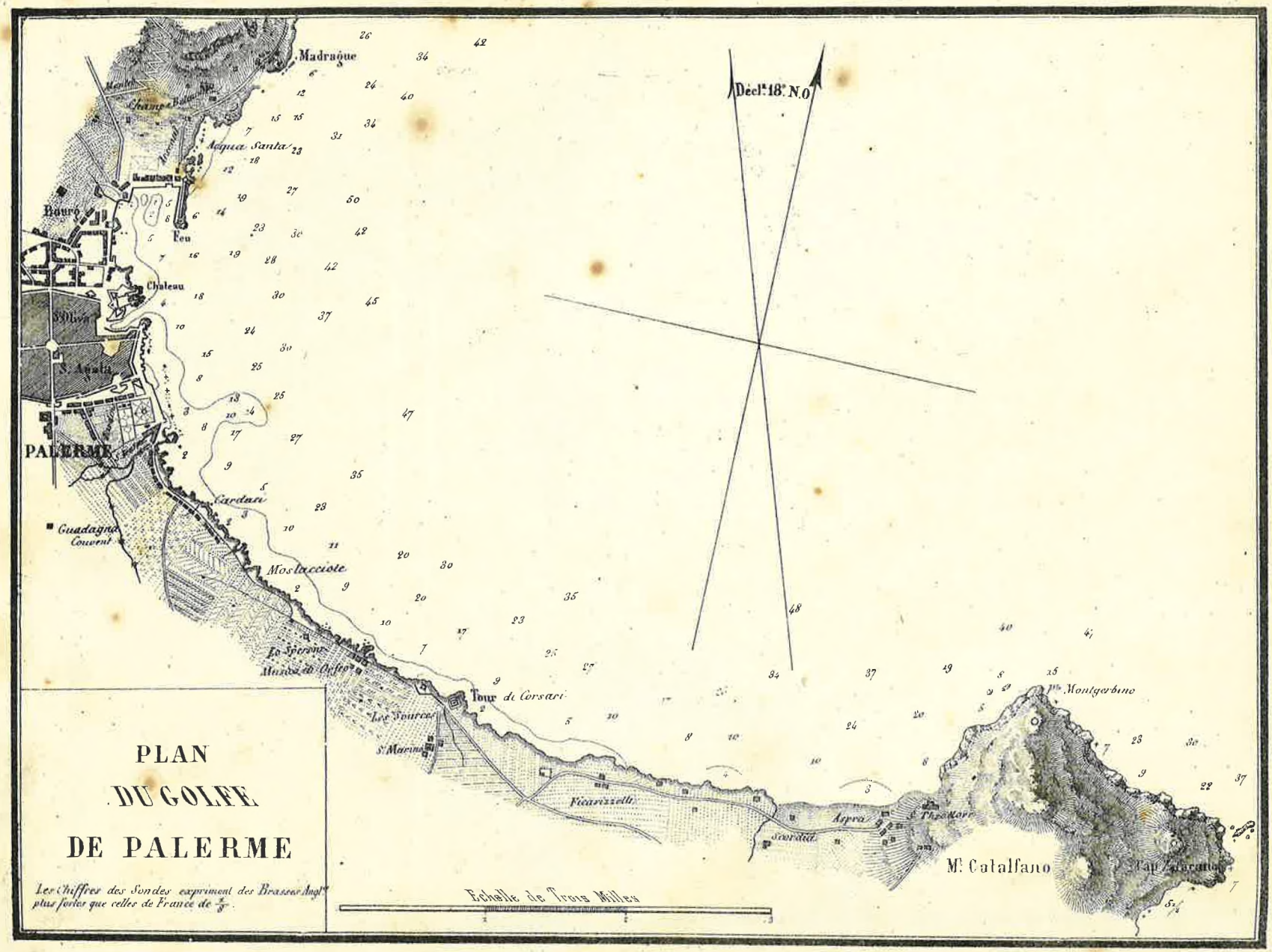
PLAN
DU GOLFE
DE PALERME
Les Chiffres des Sondes expriment des Brasses Angl.es plus fortes que celles de France de 1/8.
Madrague
Acqua Santa
Bouro
Feu
Chateau
S. Oliva
S. Agata
PALERME
Guadagna
Couvent
Cardasi
Moslacciote
Tour di Corsari
Les Sources
S. Marino
Ficarizzelli
Scordia
Aspra
Mt. Catalfano
Pte. Montgerbino
Décl.a 18.° N.O
Echelle de Trois Milles

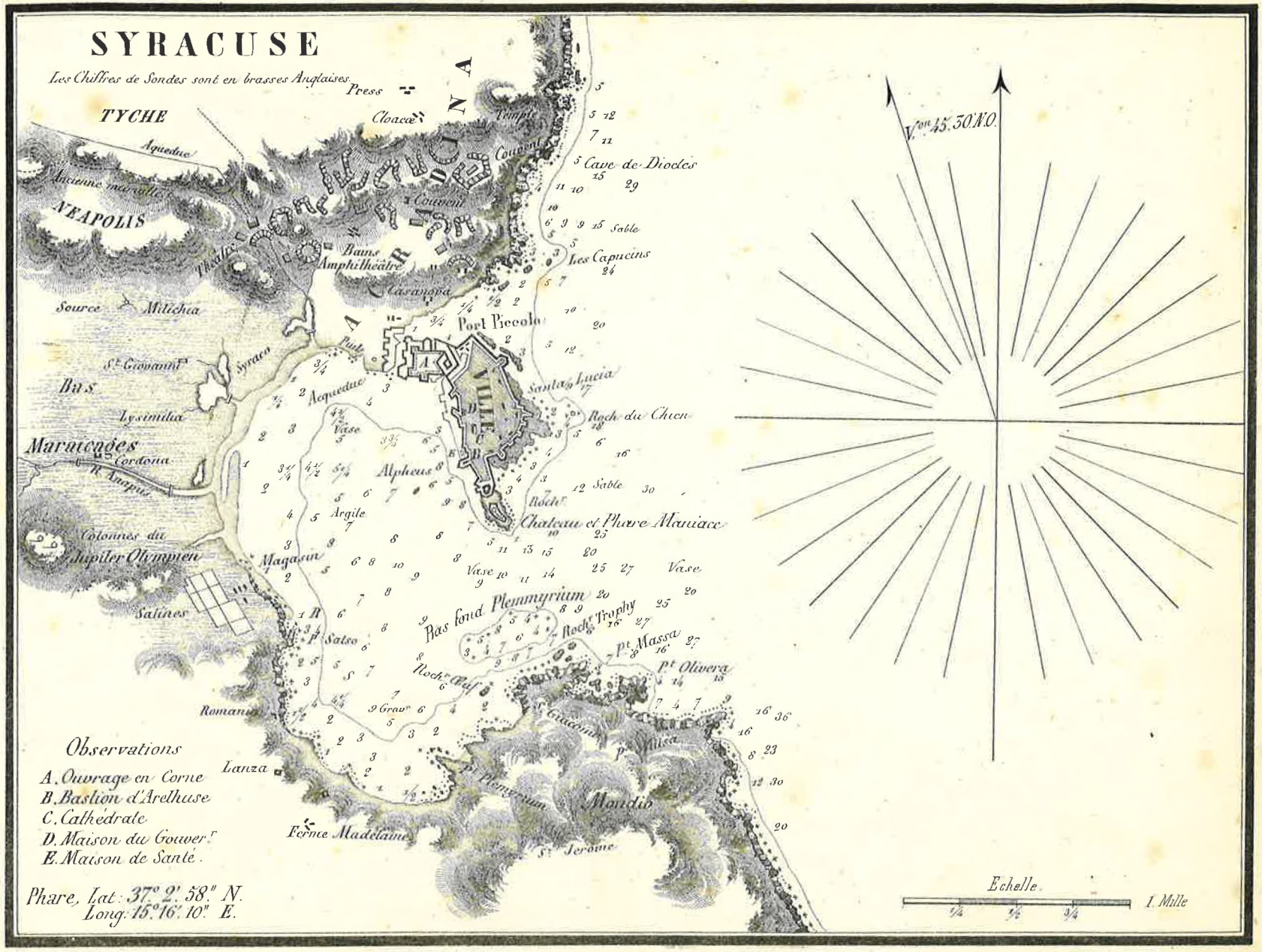
SYRACUSE
Les Chiffres de Sondes sont en brasses Anglaises
TYCHE
NEAPOLIS
Aqueduc
Ancienne mamelle
Théâtre
Bains
Amphithéâtre
Casanova
Cloacæ
Press
Temple
Couvent
Cave de Diocles
Sable
Les Capucins
Port Piccolo
Santa Lucia
Roch du Chien
Sable
Roch.r
Chateau et Phare Maniace
Vase
Vase
Bas fond Plemmyrium
Roch.r Trophy
Pt Massa
Pt Olivera
Pt Milsa
Mondio
St Jerôme
Pt Plemyrium
Roch.r Œuf
Grav.r
Pt Satso
Magasin
Salines
Colonnes du Jupiter Olympien
Cordona
R. Anapus
Marmicages
Lysimilia
Bas
St Giovanni
Syraco
Source
Milichia
Pont
Acqueduc
Vase
Alpheus
Argile
Romania
Lanza
Ferme Madelaine
Observations
A. Ouvrage en Corne
B. Bastion d'Arethuse
C. Cathédrale
D. Maison du Gouver.r
E. Maison de Santé.
Phare, Lat: 37° 2' 58" N.
Long: 15° 16' 10" E.
V.on 45° 30' N.O.
Echelle
1/4
1/2
3/4
1 Mille

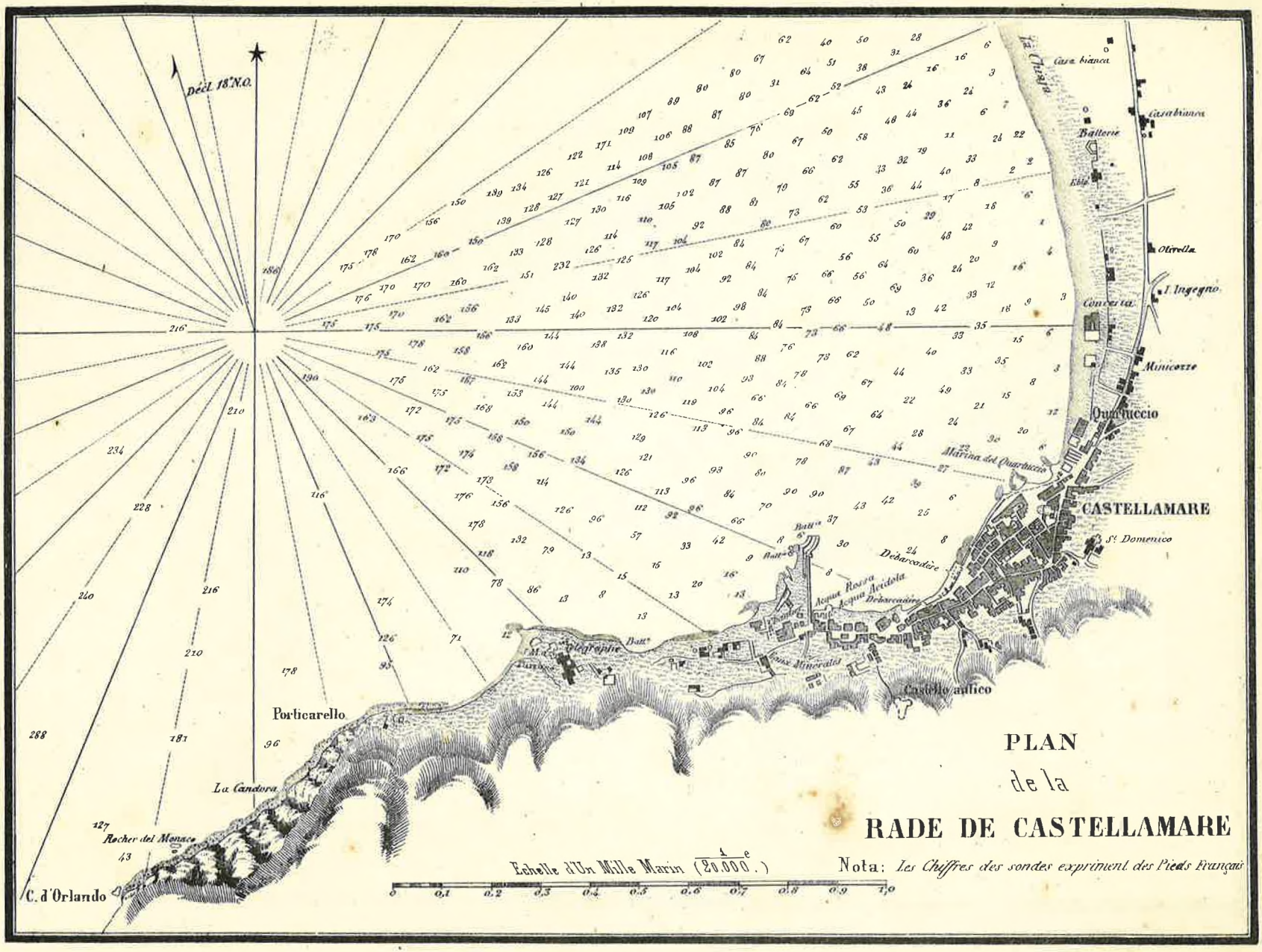
Décl. 18°N.O.
Casa bianca
Batterie
Casabianca
Olivella
L'Ingegno
Conceria
Minicozze
Quartuccio
Marina del Quartuccio
CASTELLAMARE
St Domenico
Débarcadère
Eaux Minérales
Castello antico
Porticarello
La Candora
Rocher des Moines
C. d'Orlando
PLAN
de la
RADE DE CASTELLAMARE
Echelle d'Un Mille Marin (1/20.000e.)
0 0,1 0,2 0,3 0,4 0,5 0,6 0,7 0,8 0,9 1,0
Nota: Les Chiffres des sondes expriment des Pieds Français

# PLAN
## *DU DÉTROIT*
# DE MESSINE.

Nᵃˢ *Les Chiffres des Sondes expriment des Mètres.*

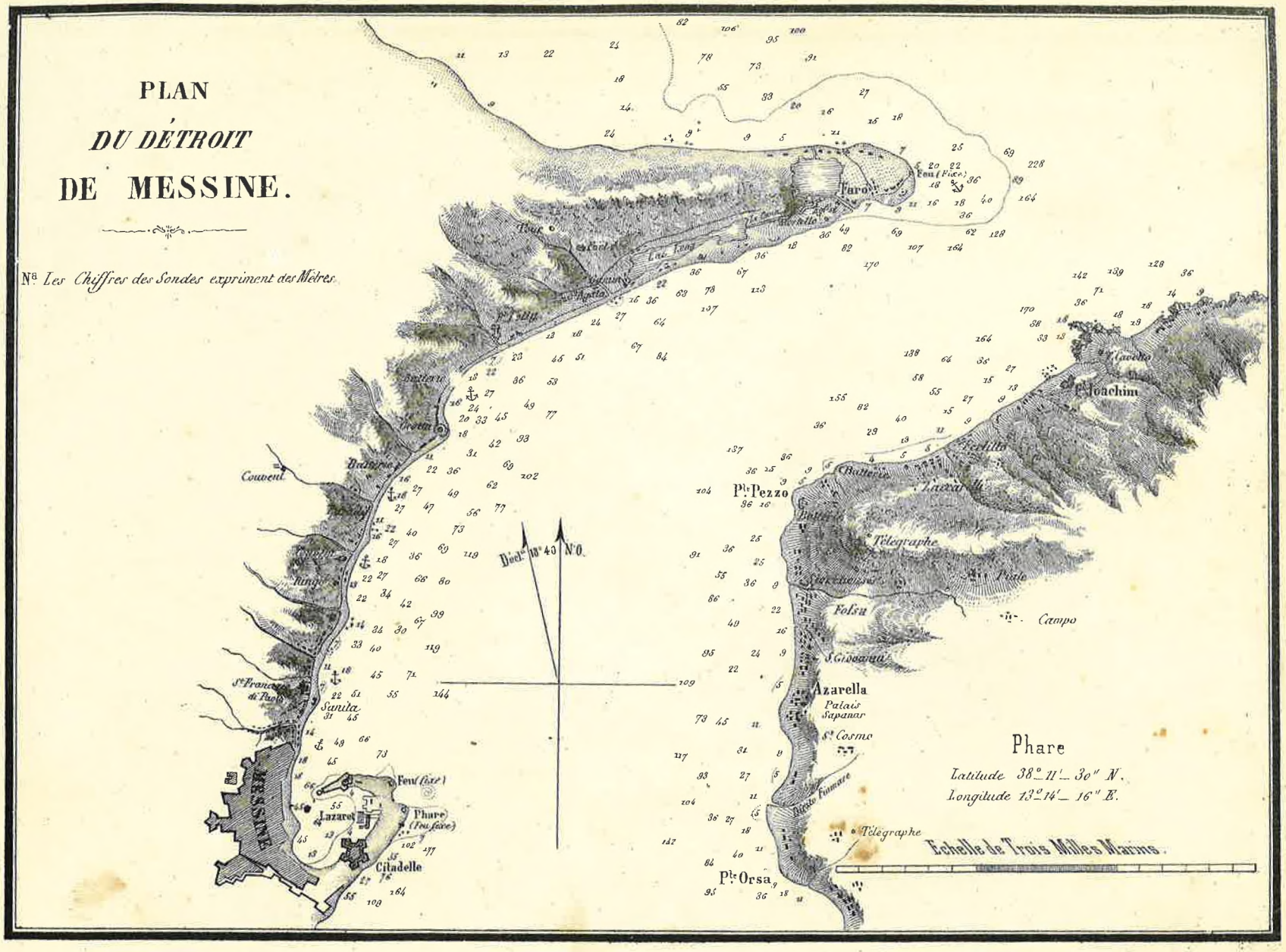

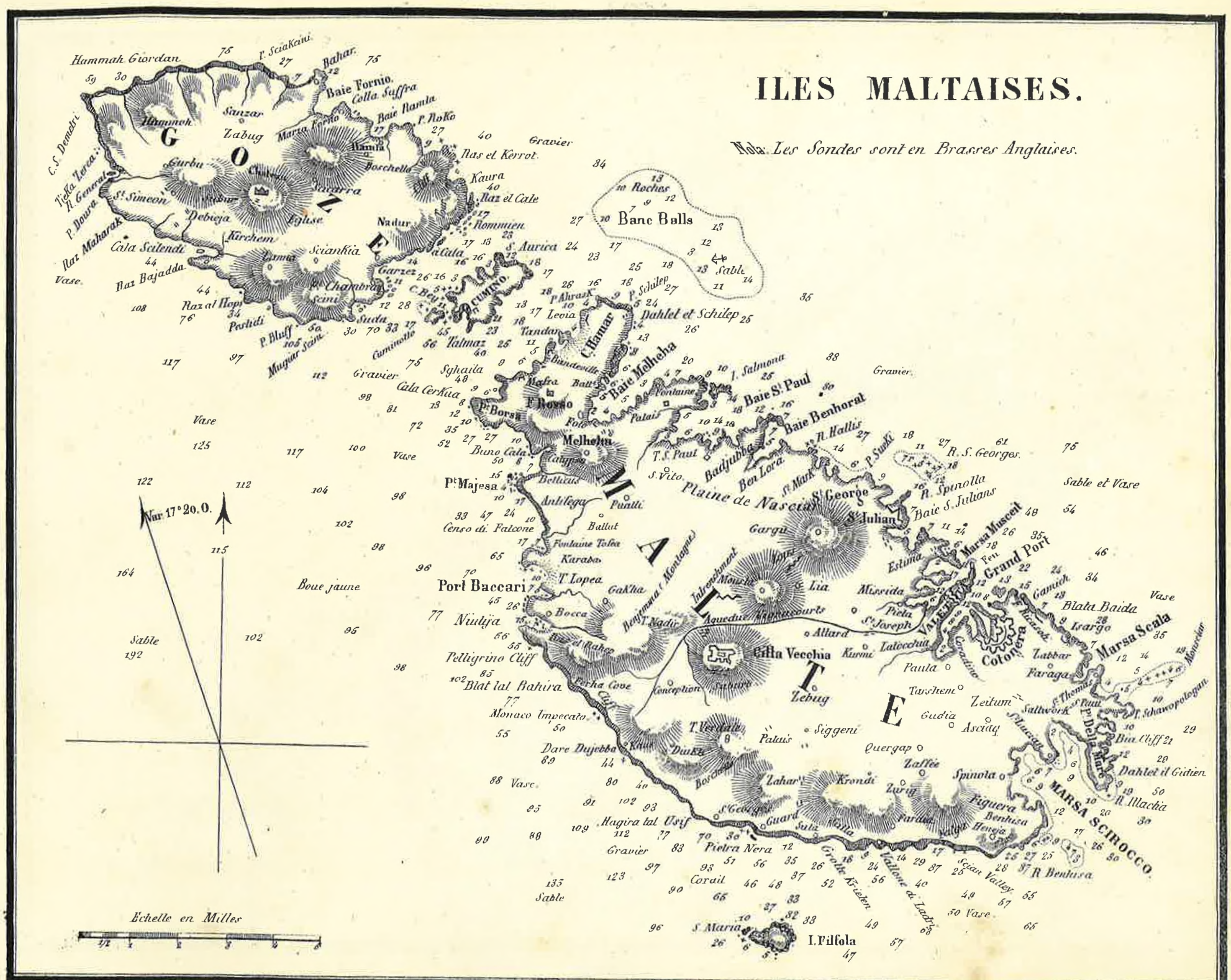
ILES MALTAISES.
Nda: Les Sondes sont en Brasses Anglaises.
GOZE
MALTE
Hammah Giordan
Baie Fornio
Colla Suffra
Baie Ramla
Ras el Kerrot
Gravier
Zabug
Sanzar
S.t Simeon
Debieja
Kirchem
Nadur
Sciankia
Eglise
Cala Scilendi
Ras Bajadda
Vase
Kaura
Ras el Cale
Rommien
Banc Balls
Roches
Sable
Dahlet et Schilep
Comino
Cominotto
Talmaz
Baie Melheha
Baie S.t Paul
Baie Benhoral
Gravier
I. Salmona
Melheha
P.t Majesa
Censo di Falcone
Fontaine Tolea
Port Baccari
Boue jaune
Sable
Vase
Var. 17° 20. O.
Plaine de Nasciar
S.t George
S.t Julian
Baie S. Julians
R. S. Georges
R. Spinolla
Sable et Vase
Marsa Musceit
Grand Port
Valetta
Cotonera
Blata Baida
Marsa Scala
Citta Vecchia
Zebug
Aqueduc
Conception
T. Lopea
Bocca
Niulija
Pelligrino Cliff
Blat tal Bahira
Monaco Impecato
Dare Dujebba
Siggeni
Quergap
Zaffee
Spinola
Figuera
Benhisa
Marsa Scirocco
Dahlet il Gidien
R. Illachia
R. Benhisa
Pietra Nera
Hagira tal Usif
Gravier
Corail
Sable
Vallone di Ladri
Grotte Kirieken
S. Maria
I. Filfola
Echelle en Milles


PLAN
DU PORT
DE
VALETTA,
Ile de Malte.
Var. 17° 21' O.
GRAND PORT
MUSCETT
MARSA
VALETTA
Floriana
St Elmo
Feu
Ft Ricasoli
Ft Tigné
Pte Dragut
Eslima
Tr & Bali St Jullien
Colonera
La
Burmola
Vittoriosa
Sanglea
CORADINO
MISSIDA
PIETA
Marais
Ouvrage à Corne
Nota: Les Chiffres de Sondes sont en Brasses Anglaises.
Echelle d'un Mille Marin.
0 1/4 1/2 3/4 1 Mille

# TABLE

## DES PLANS DES PORTS DE LA MER MÉDITERRANÉE.

**Nouvelle Editi dédiée à S. A. R. Mgr. le Prince de JOINVILLE.--1851.**


### A

19 Adra.
4 Algésiras.
73 Agay.
104 Agrinourt.
90 Ajaccio.
110 Alger.
46 Alicante.
38 Almorayra.
28 Almazarron et la Subida.
22 Almeria.
12 Almunecar.
75 Antibes.
109 Arzeu.

### B

47 Barcelone.
86 Bastia.
13 Berengueles.
14 Belilla.
35 Benidorme.
50 Blanes.
111 Bone.
65 Boue
98 Boues de Bonifacio.
116 Bou.

### C

1 Cac.
56 Caqués.
105 Caiari.
92 Canque de Conca.
89 Cai.
74 Cnes.
16 Cla Honda.
36 Cpe (partie occidentale.)
37 Cpe (partie orientale.)
41 Cp Cullera.
5 arbonnera.
29 arthagène.
67 assis.
121 astellamare.
84 Centari.
62 Cette.
8 Civta-Vecchia.
2 Corralètes.
1 Côte méridionale d'Espagne.

### D

40 Denia.

### F

44 Fangal.
17 Ferro.
7 Frangerola.

### G

106 Gaëte.
95 Galeria.
78 Gênes.
3 Gibraltar.
64 Grau du Roi.

### H

33 Herradura.

### I

32 Ile Grossa.
114 Ile de la Galite.
69 Iles d'Hyères.
123 Iles Maltaises.
55 Ile Médas.
88 Ile Rousse.

### L

10 Las Aguilas.
67 La Ciotat *(bis)*.
63 La Nouvelle.
79 La Spezzia.
80 Livourne *(bis)*.
52 Lloret.
101 Longo Sardo.
25 Los Escullos.
34 Lugar nueva et Ile Tabarca.

## M

85 Maçinaggio.
58 Mahon.
9 Malaga.
87 Malfalco.
6 Marbella.
66 Marseille.
49 Mataro.
115 Mers el Kebir.
122 Messine.
8 Molinos.
27 Mont de Cope.

## N

107 Naples *(bis)*.
11 Nerja.
76 Nice.

## O

112 Oran.
102 Oristano.

## P

54 Palamos.
60 Palme et port Pi.
119 Palerme.
43 Peniséola.
94 Pinarello.
103 Porto Cervo.
81 Porto Ferrajo (Ile d'Elbe).
70 Port Gros.
30 Port Man.
71 Port Man (Hyères).
96 Porto Nuovo.
99 Porto-Palma.
97 Porto Vecchio.
31 Portus.
61 Port-Vendres.
108 Pouzzole.

## R

24 Roquetas.
57 Roses.

## S

91 Sagone.
83 Saint Florent.
26 St.-Joseph et port Génois.
72 Saint Tropez.
15 Salobrena.
45 Salou.
51 San Feliu de Quixols.
24 San Pedro.
59 Santa Crux de la Selva.
113 Stora.
120 Syracuse.

## T

48 Taragone.
2 Tarifa.
20 Tore Vieja.
118 Trapani.
53 Tosa.
68 Toulon.
117 Tunis.

## V

42 Valence.
93 Valinco.
124 Valetta (Ile de Malte).
77 Ville Franche.
100 Villa Marina.

## X

39 Xavia.

CDM 10/5-2
Museo Marítimo
BIBLIOTECA
R
N.º del inventario 2461
Reg. 3787
912 (362)
Rec